Vandentiekio šulinys Nr. (2)	KORTELĖ	75/32 – 0066
(abrise) (plane)		planšeto nomenklatūra
2022	Vilnius	Pilaitės pr.
Įrenginio pastatymo metai	(Miestas)	(gatvė)

Vertikaliniai šulinio pjūviai :

(0.00)

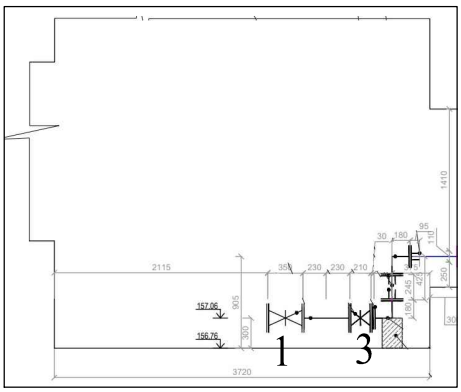

Pririšimo brėžinys :

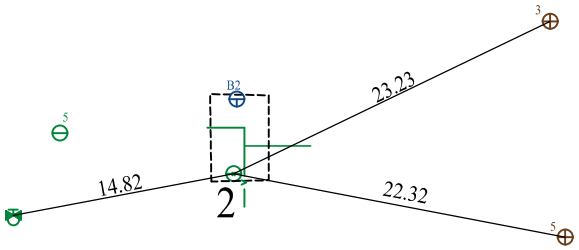

Horizontalinis

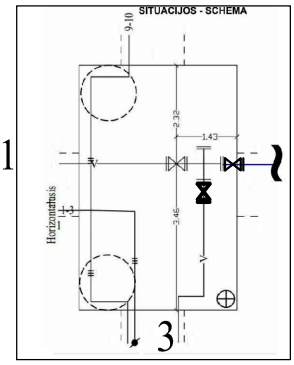

Šulinio centro koordinatė

x= 6064246.71
y= 576273.50

Pavadinimas		Medžiaga	Diametras mm	Atstumas nuo dangčio cm	Altitudės
Dangtis		Ket.	650		160.52
žemė				0.00	
Sienos		Bet.	5780x3710	0.00	–
Dugnas		Bet.		3.78	156,74
Vamzdžiai	Nr.1	PE	160	Viršus 2.32	158.20
				Apačia 2.48	158,04
	Nr.2	PE	110	Viršus 2.32	158,20
				Apačia 2.33	158,19
	Nr.3	PE	225	Viršus 2.32	158,20
				Apačia 2.55	157,97
	Nr.4			Viršus	
				Apačia	
	Nr.5			Viršus	
				Apačia	
	Nr.6			Viršus	
				Apačia	
	Nr.7			Viršus	
				Apačia	

Pastabos

Šulinio dangčio altitudė išmatuota esant neasfaltuotai ar kitai kietajai dangai. Paklojus dangą šulinio dangčio altitudė gali keistis.

Šulinio kortele parengta LAS07.

Aurimo Žurinsko individuali veikla pagal pažymėjimo Nr. 691550

Kvalifikacijos Pažymėjimo Nr.: 1GKV–1278

Objektas: Vandentiekio sklendė pastatui Vilniaus m. sav., Vilniaus m. Pilaitės sen., Pilaitės Pr. 42

Sudarė: geodezininkas A. Žurinskas

Patikrino: Parašas

2022.04.10

(kortelės sudarymo data)