

Vandentiekis  
(inžinerinio tinklo pavadinimas)

Vandentiekio šulinys  
(įrenginio pavadinimas)

2  
(įrenginio numeris)

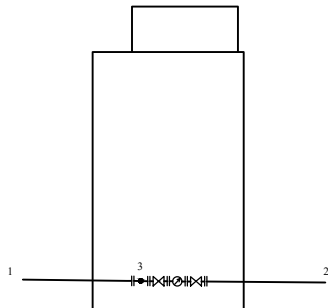
Vilnius, Šumsko g.  
(adresas)

75310398  
(LKS-94 M 1:500 plano numeris)

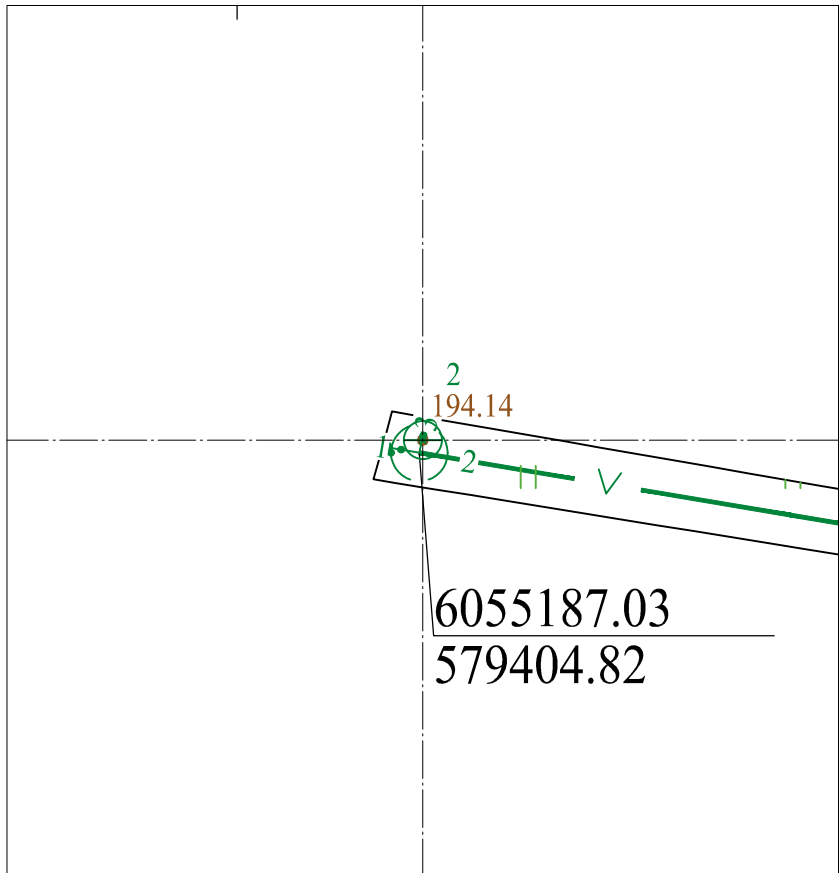
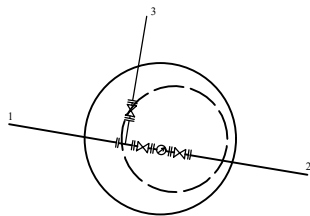
ĮRENGINIO PJŪVIAI (matmenys duoti m)

SAŲSAJOS SCHEMA

Vertikalinis



Horizontalinis



Pavadinimas	Medžiaga	Skersmuo arba matm., mm	Atstumas nuo dangčio, m	Altitudė	Lipynės: <u>yra</u> (medžiaga, kiekis)			
Dangtis	ket	650		194.14	Ar yra vandens? <u>Ne</u>			
Žemė	grunt		0.00	194.14	Ar yra dujų? <u>Ne</u>			
Sienos	glžb				Pastabos:			
Lubos					X = 6055187.36; Y = 579404.91			
Dugnas	glžb	1500	2.63	191.51				
Vamzdžiai	Nr. 1	PE	Išorinis	110	Viršus	2.22	191.92	Objektas: _____ _____ _____
			Vidinis		Apačia	2.33	191.81	
	Nr. 2	PE	Išorinis	110	Viršus	2.22	191.92	
			Vidinis		Apačia	2.33	191.81	
	Nr. 3	PE	Išorinis	32	Viršus	2.22	191.92	
			Vidinis		Apačia	2.25	191.89	
	Nr. 4		Išorinis		Viršus			
			Vidinis		Apačia			
	Nr. 5		Išorinis		Viršus			
			Vidinis		Apačia			
	Nr. 6		Išorinis		Viršus			
			Vidinis		Apačia			
Nr. 7		Išorinis		Viršus				
		Vidinis		Apačia				
Nr. 8		Išorinis		Viršus				
		Vidinis		Apačia				
Nr. 9		Išorinis		Viršus				
		Vidinis		Apačia				
Nr. 10		Išorinis		Viršus				
		Vidinis		Apačia				
Nr. 11		Išorinis		Viršus				
		Vidinis		Apačia				
Nr. 12		Išorinis		Viršus				
		Vidinis		Apačia				

Matavimus atliko E. Galdikas  
(vardas ir pavardė)

IGKV-38 (geodezininko kv.paž.Nr.) [Signature] (parašas) 2021-12-29 (data)

Matavimus atliko \_\_\_\_\_ (vardas ir pavardė)

\_\_\_\_\_ (geodezininko kv.paž.Nr.) \_\_\_\_\_ (parašas) \_\_\_\_\_ (data)

Matavimus atliko \_\_\_\_\_ (vardas ir pavardė)

\_\_\_\_\_ (geodezininko kv.paž.Nr.) \_\_\_\_\_ (parašas) \_\_\_\_\_ (data)