Vandentiekis	Vandentiekio hidrantas	30
(inžinerinio tinklo pavadinimas)	(įrenginio pavadinimas)	(įrenginio numeris)

Savanorių pr. 192, Vilnius
(adresas)

75310233
(LKS-94 M 1:500 plano numeris)

ĮRENGINIO PJŪVIAI (matmenys duoti m)

Vertikalinis

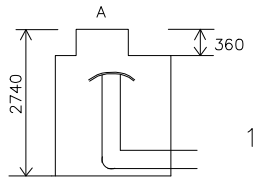

Horizontalinis

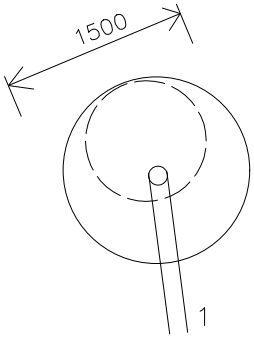

SĄSAJOS SCHEMA

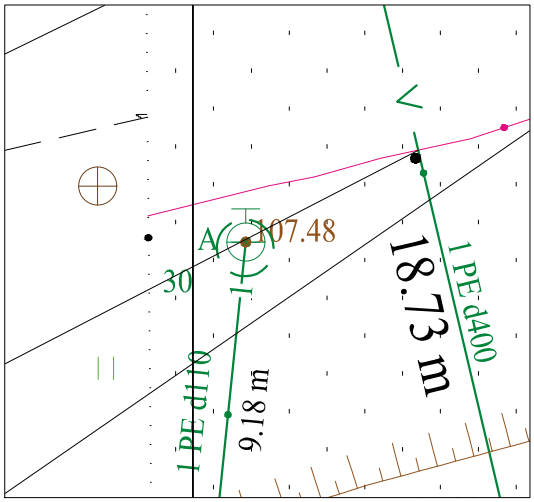

Pavadinimas		Medžiaga	Skersmuo arba matm., mm		Atstumas nuo dangčio, m		Altitudė
Dangtis		ket	660				107.48
Žemė		grunt			0.00		107.48
Sienos		bet					
Lubos		bet	1500		0.35		107.13
Dugnas		bet	1500		2.74		104.74
Vamzdžiai	Nr. 1	PE	Išorinis	110	Viršus	2.59	104.89
			Vidinis		Apačia	2.70	104.78
	Nr. 2		Išorinis		Viršus		
			Vidinis		Apačia		
	Nr. 3		Išorinis		Viršus		
			Vidinis		Apačia		
	Nr. 4		Išorinis		Viršus		
			Vidinis		Apačia		
	Nr. 5		Išorinis		Viršus		
			Vidinis		Apačia		
	Nr. 6		Išorinis		Viršus		
			Vidinis		Apačia		
	Nr. 7		Išorinis		Viršus		
			Vidinis		Apačia		
	Nr. 8		Išorinis		Viršus		
			Vidinis		Apačia		
	Nr. 9		Išorinis		Viršus		
			Vidinis		Apačia		
	Nr. 10		Išorinis		Viršus		
			Vidinis		Apačia		
	Nr. 11		Išorinis		Viršus		
			Vidinis		Apačia		
	Nr. 12		Išorinis		Viršus		
			Vidinis		Apačia		

Lipynės: Kopėčios
(medžiaga, kiekis)

Ar yra vandens? Ne

Ar yra dujų? Ne

Pastabos:

X = 6057096.63; Y = 578112.90
Aukščių sistema - LAS07

Objektas:
HIDROTECHNIKOS STATINIŲ (VANDENVIETĖS IR VANDENRUOŠOS STATINIŲ) STATYBA, REKONSTRAVIMAS SAVANORIŲ PR. 192, VILNIUJE

Matavimus atliko	A. Balnis (vardas ir pavardė)		
	1GKV-595 (geodezininko kv.paž.Nr.)	(parašas)	2022-02-03 (data)
Matavimus atliko	(vardas ir pavardė)		
	(geodezininko kv.paž.Nr.)	(parašas)	(data)
Matavimus atliko	(vardas ir pavardė)		
	(geodezininko kv.paž.Nr.)	(parašas)	(data)