Vandentiekis	Vandentiekio kamera	17 (185)
(inžinerinio tinklo pavadinimas)	(įrenginio pavadinimas)	(įrenginio numeris)

Savanorių pr. 192, Vilnius
(adresas)

75310233
(LKS-94 M 1:500 plano numeris)

ĮRENGINIO PJŪVIAI (matmenys duoti m)

Vertikalinis

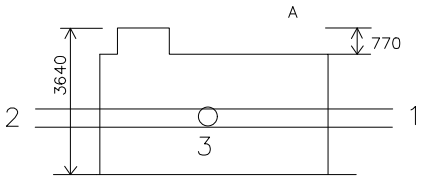

Horizontalinis

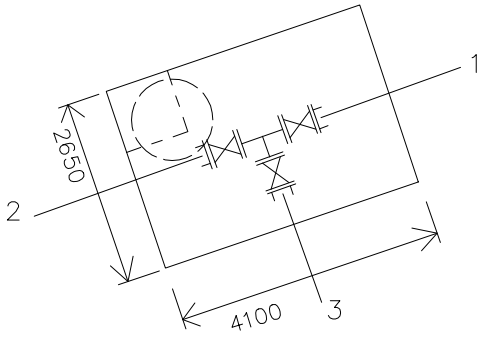

SĄSAJOS SCHEMA

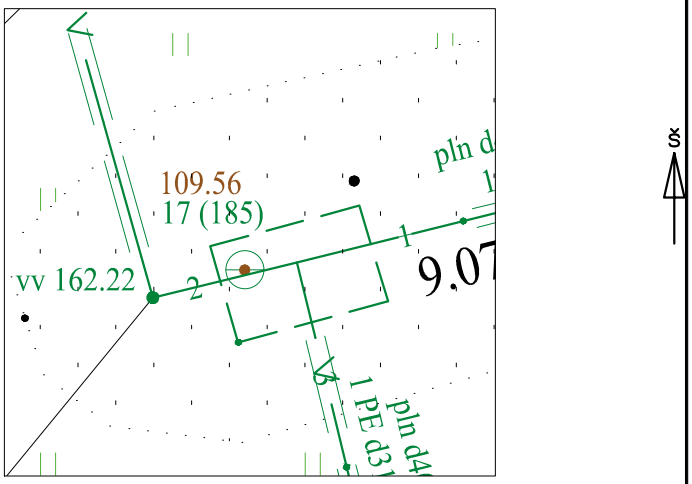

Pavadinimas		Medžiaga	Skersmuo arba matm., mm		Atstumas nuo dangčio, m		Altitudė
Dangtis		ket	660				109.56
Žemė		grunt			0.00		109.56
Sienos		bet					
Lubos		bet	4100x2650		0.77		108.79
Dugnas		bet	4100x2650		3.64		105.92
Vamzdžiai	Nr. 1	PE	Išorinis	315	Viršus	3.00	106.56
			Vidinis		Apačia	3.32	106.25
	Nr. 2	PE	Išorinis	315	Viršus	3.00	106.56
			Vidinis		Apačia	3.32	106.25
	Nr. 3	PE	Išorinis	315	Viršus	3.00	106.56
			Vidinis		Apačia	3.32	106.25
	Nr. 4		Išorinis		Viršus		
			Vidinis		Apačia		
	Nr. 5		Išorinis		Viršus		
			Vidinis		Apačia		
	Nr. 6		Išorinis		Viršus		
			Vidinis		Apačia		
	Nr. 7		Išorinis		Viršus		
			Vidinis		Apačia		
	Nr. 8		Išorinis		Viršus		
			Vidinis		Apačia		
	Nr. 9		Išorinis		Viršus		
			Vidinis		Apačia		
	Nr. 10		Išorinis		Viršus		
			Vidinis		Apačia		
	Nr. 11		Išorinis		Viršus		
			Vidinis		Apačia		
	Nr. 12		Išorinis		Viršus		
			Vidinis		Apačia		

Lipynės: 2 met. + kopėčios
(medžiaga, kiekis)

Ar yra vandens? Ne

Ar yra dujų? Ne

Pastabos:

Aukščių sistema - LAS07
X = 6057063.43; Y = 578100.40

Objektas:
HIDROTECHNIKOS STATINIŲ (VANDENVIETĖS IR VANDENRUOŠOS STATINIŲ) STATYBA, REKONSTRAVIMAS SAVANORIŲ PR. 192, VILNIUJE

Matavimus atliko	A. Balnis (vardas ir pavardė)		
	1GKV-595 (geodezininko kv.paž.Nr.)	(parašas)	2022-02-03 (data)
Matavimus atliko	(vardas ir pavardė)		
	(geodezininko kv.paž.Nr.)	(parašas)	(data)
Matavimus atliko	(vardas ir pavardė)		
	(geodezininko kv.paž.Nr.)	(parašas)	(data)