Vandentiekis	Vandentiekio kamera	18
(inžinerinio tinklo pavadinimas)	(įrenginio pavadinimas)	(įrenginio numeris)

Savanorių pr. 192, Vilnius
(adresas)

75310233
(LKS-94 M 1:500 plano numeris)

ĮRENGINIO PJŪVIAI (matmenys duoti m)

Vertikalinis

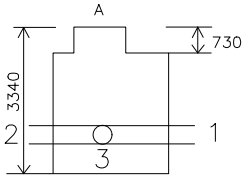

Horizontalinis

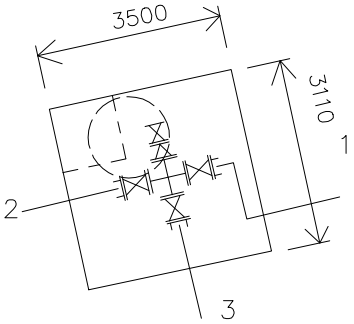

SĄSAJOS SCHEMA

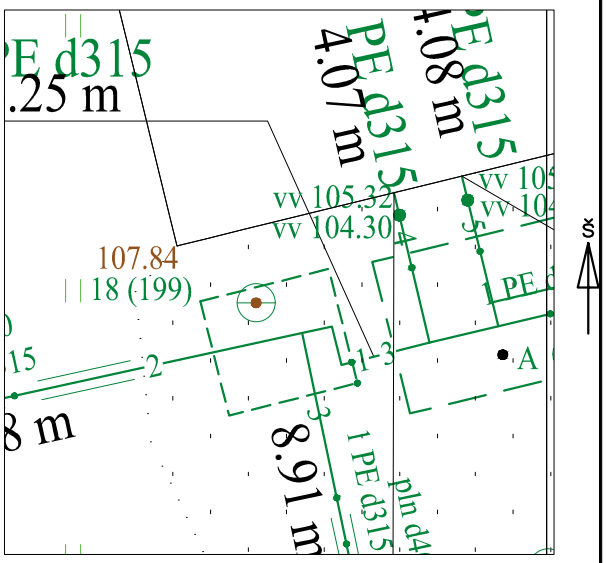

Pavadinimas	Medžiaga	Skersmuo arba matm., mm		Atstumas nuo dangčio, m		Altitudė
Dangtis	ket	660				107.84
Žemė	grunt			0.00		107.84
Sienos	bet					
Lubos	bet	3500x3110		0.73		107.11
Dugnas	bet	3500x3110		3.34		104.50
Vamzdžiai Nr. 1	PE	Išorinis	315	Viršus	2.46	105.38
		Vidinis		Apačia	2.78	105.07
Nr. 2	PE	Išorinis	315	Viršus	2.46	105.38
		Vidinis		Apačia	2.78	105.07
Nr. 3	PE	Išorinis	315	Viršus	2.46	105.38
		Vidinis		Apačia	2.78	105.07
Nr. 4		Išorinis		Viršus		
		Vidinis		Apačia		
Nr. 5		Išorinis		Viršus		
		Vidinis		Apačia		
Nr. 6		Išorinis		Viršus		
		Vidinis		Apačia		
Nr. 7		Išorinis		Viršus		
		Vidinis		Apačia		
Nr. 8		Išorinis		Viršus		
		Vidinis		Apačia		
Nr. 9		Išorinis		Viršus		
		Vidinis		Apačia		
Nr. 10		Išorinis		Viršus		
		Vidinis		Apačia		
Nr. 11		Išorinis		Viršus		
		Vidinis		Apačia		
Nr. 12		Išorinis		Viršus		
		Vidinis		Apačia		

Lipynės: 2met. + kopėčios
(medžiaga, kiekis)

Ar yra vandens? Ne

Ar yra dujų? Ne

Pastabos:

Aukščių sistema - LAS07
X = 6057076.07; Y = 578152.54

Objektas:
HIDROTECHNIKOS STATINIŲ (VANDENVIETĖS IR VANDENRUOŠOS STATINIŲ) STATYBA, REKONSTRAVIMAS SAVANORIŲ PR. 192, VILNIUJE

Matavimus atliko	A. Balnis (vardas ir pavardė)		
	1GKV-595 (geodezininko kv.paž.Nr.)	(parašas)	2022-02-03 (data)
Matavimus atliko	(vardas ir pavardė)		
	(geodezininko kv.paž.Nr.)	(parašas)	(data)
Matavimus atliko	(vardas ir pavardė)		
	(geodezininko kv.paž.Nr.)	(parašas)	(data)