Vandentiekis	Vandentiekio gręžinys	21 (115)
(inžinerinio tinklo pavadinimas)	(įrenginio pavadinimas)	(įrenginio numeris)

Savanorių pr. 192, Vilnius
(adresas)

75310233
(LKS-94 M 1:500 plano numeris)

ĮRENGINIO PJŪVIAI (matmenys duoti m)

Vertikalinis

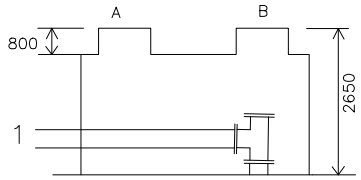

Horizontalinis

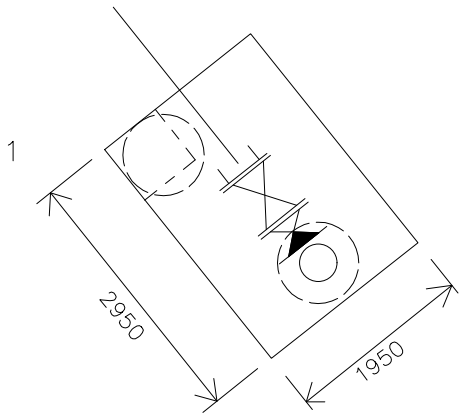

SĄSAJOS SCHEMA

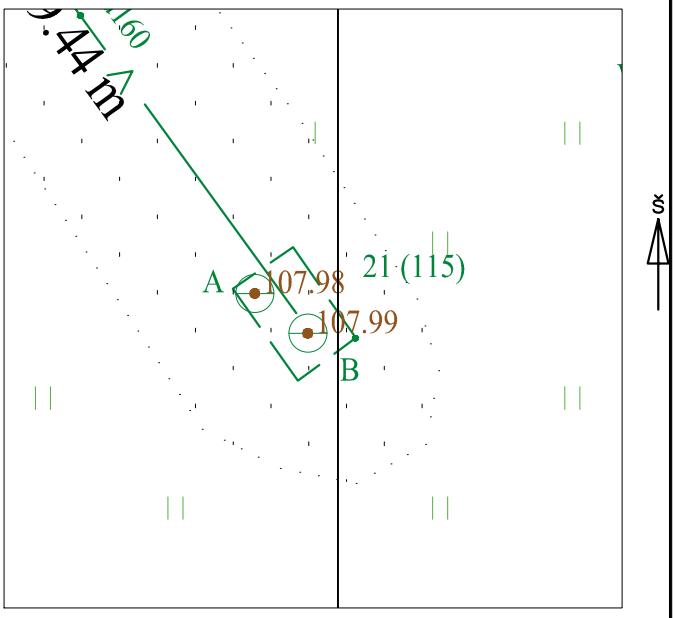

Pavadinimas	Medžiaga	Skersmuo arba matm., mm		Atstumas nuo dangčio, m		Altitudė
Dangtis	ket	660				107.99
Žemė	grunt			0.26		107.73
Sienos	bet					
Lubos	bet	2950x1950		0.80		107.19
Dugnas	bet	2950x1950		2.65		105.34
Vamzdžiai Nr. 1	PE	Išorinis	160	Viršus	2.02	105.97
		Vidinis		Apačia	2.18	105.81
Nr. 2		Išorinis		Viršus		
		Vidinis		Apačia		
Nr. 3		Išorinis		Viršus		
		Vidinis		Apačia		
Nr. 4		Išorinis		Viršus		
		Vidinis		Apačia		
Nr. 5		Išorinis		Viršus		
		Vidinis		Apačia		
Nr. 6		Išorinis		Viršus		
		Vidinis		Apačia		
Nr. 7		Išorinis		Viršus		
		Vidinis		Apačia		
Nr. 8		Išorinis		Viršus		
		Vidinis		Apačia		
Nr. 9		Išorinis		Viršus		
		Vidinis		Apačia		
Nr. 10		Išorinis		Viršus		
		Vidinis		Apačia		
Nr. 11		Išorinis		Viršus		
		Vidinis		Apačia		
Nr. 12		Išorinis		Viršus		
		Vidinis		Apačia		

Lipynės: 2met.+ kopėčios
(medžiaga, kiekis)

Ar yra vandens? Ne

Ar yra dujų? Ne

Pastabos:

Aukščių sistema - LAS07
X = 6057123.01; Y = 578249.20
A 107.98

Objektas:
HIDROTECHNIKOS STATINIŲ (VANDENVIETĖS IR VANDENRUOŠOS STATINIŲ) STATYBA, REKONSTRAVIMAS SAVANORIŲ PR. 192, VILNIUJE

Matavimus atliko	A. Balnis (vardas ir pavardė)		
	1GKV-595 (geodezininko kv.paž.Nr.)	(parašas)	2022-02-04 (data)
Matavimus atliko	(vardas ir pavardė)		
	(geodezininko kv.paž.Nr.)	(parašas)	(data)
Matavimus atliko	(vardas ir pavardė)		
	(geodezininko kv.paž.Nr.)	(parašas)	(data)