Vandentiekis	Vandentiekio šulinys	4
(inžinerinio tinklo pavadinimas)	(įrenginio pavadinimas)	(įrenginio numeris)

Simono Grunau g.
(adresas)

74320020
(LKS-94 M 1:500 plano numeris)

ĮRENGINIO PJŪVIAI (matmenys duoti m)

Vertikalinis

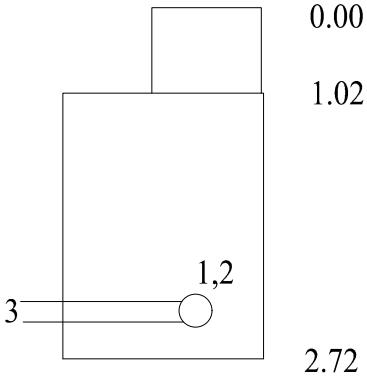

Horizontalinis

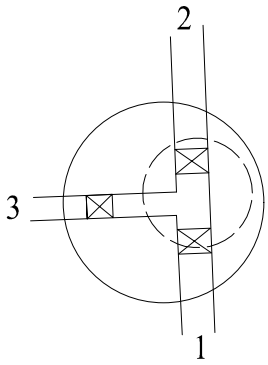

SĄSAJOS SCHEMA

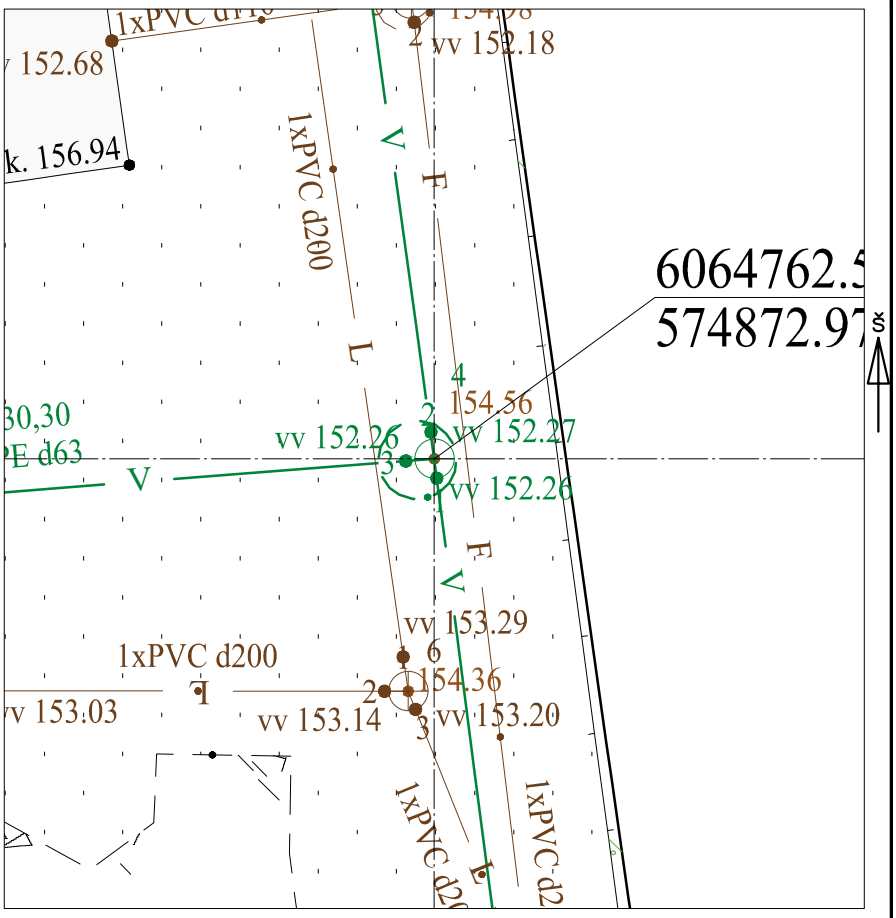

Pavadinimas		Medžiaga	Skersmuo arba matm., mm		Atstumas nuo dangčio, m		Altitudė
Dangtis		ket	700				154.56
Žemė		grunt			0.00		154.56
Sienos		bet					
Lubos		bet	2000		1.02		153.54
Dugnas		bet	2000		2.72		151.84
Vamzdžiai	Nr. 1	PE	Išorinis	110	Viršus	2.30	152.26
			Vidinis		Apačia	2.41	152.15
	Nr. 2	PE	Išorinis	110	Viršus	2.29	152.27
			Vidinis		Apačia	2.40	152.16
	Nr. 3	PE	Išorinis	63	Viršus	2.30	152.26
			Vidinis		Apačia	2.36	152.20
	Nr. 4		Išorinis		Viršus		
			Vidinis		Apačia		
	Nr. 5		Išorinis		Viršus		
			Vidinis		Apačia		
	Nr. 6		Išorinis		Viršus		
			Vidinis		Apačia		
	Nr. 7		Išorinis		Viršus		
			Vidinis		Apačia		
	Nr. 8		Išorinis		Viršus		
			Vidinis		Apačia		
	Nr. 9		Išorinis		Viršus		
			Vidinis		Apačia		
	Nr. 10		Išorinis		Viršus		
			Vidinis		Apačia		
	Nr. 11		Išorinis		Viršus		
			Vidinis		Apačia		
	Nr. 12		Išorinis		Viršus		
			Vidinis		Apačia		

Lipynės: 7
(medžiaga, kiekis)

Ar yra vandens? Ne

Ar yra dujų? Ne

Pastabos:

X = 6064762.59; Y = 574872.97

Objektas:

Simono Grunau g.

Matavimus atliko	Jevgenij Igumenov (vardas ir pavardė)		
	1GKV-346 (geodezininko kv.paž.Nr.)	(parašas)	2021-12-01 (data)
Matavimus atliko	(vardas ir pavardė)		
	(geodezininko kv.paž.Nr.)	(parašas)	(data)
Matavimus atliko	(vardas ir pavardė)		
	(geodezininko kv.paž.Nr.)	(parašas)	(data)