| Vandentiekis | Vandentiekio šulinys | 3 |
|---|---|---|
| (inžinerinio tinklo pavadinimas) | (įrenginio pavadinimas) | (įrenginio numeris) |

Savanorių pr. (adresas)

74310178 (LKS-94 M 1:500 plano numeris)

## ĮRENGINIO PJŪVIAI (matmenys duoti m)

Vertikalinis

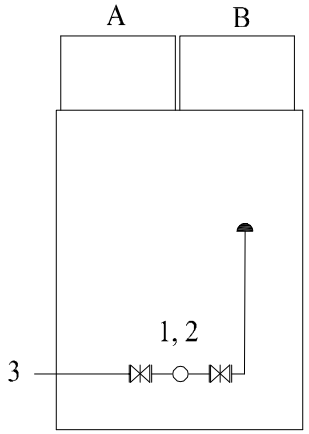


Horizontalinis

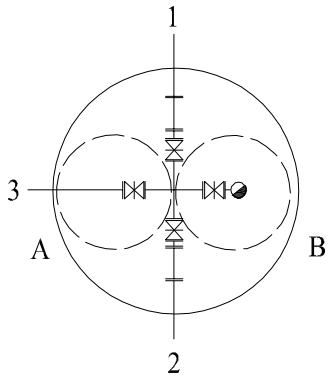


## SĄSAJOS SCHEMA

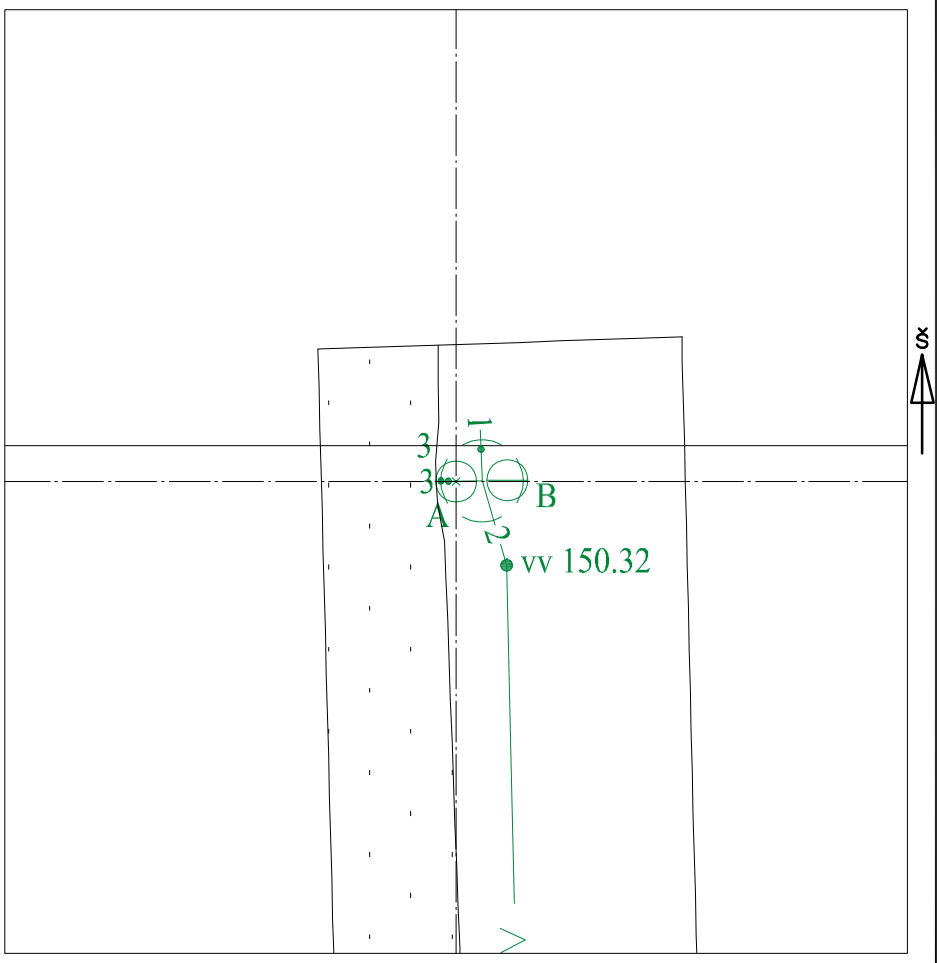


| Pavadinimas | Medžiaga | Skersmuo arba matm., mm | Atstumas nuo dangčio, m | Altitudė |
|---|---|---|---|---|
| Dangtis | ket | 650 | | 152.48 |
| Žemė | | | 0.00 | 152.48 |
| Sienos | glžb | | | |
| Lubos | glžb | 2000 | 0.80 | 151.68 |
| Dugnas | bet | 2000 | 2.36 | 150.12 |

| Vamzdžiai | | | | | | | |
|---|---|---|---|---|---|---|---|
| Nr. 1 | ket | Išorinis | 100 | Viršus | 1.77 | 150.71 |
| | | Vidinis | | Apačia | | |
| Nr. 2 | PE | Išorinis | 110 | Viršus | 1.77 | 150.71 |
| | | Vidinis | | Apačia | | |
| Nr. 3 | ket | Išorinis | 100 | Viršus | 1.77 | 150.71 |
| | | Vidinis | | Apačia | | |
| Nr. 4 | | Išorinis | | Viršus | | |
| | | Vidinis | | Apačia | | |
| Nr. 5 | | Išorinis | | Viršus | | |
| | | Vidinis | | Apačia | | |
| Nr. 6 | | Išorinis | | Viršus | | |
| | | Vidinis | | Apačia | | |
| Nr. 7 | | Išorinis | | Viršus | | |
| | | Vidinis | | Apačia | | |
| Nr. 8 | | Išorinis | | Viršus | | |
| | | Vidinis | | Apačia | | |
| Nr. 9 | | Išorinis | | Viršus | | |
| | | Vidinis | | Apačia | | |
| Nr. 10 | | Išorinis | | Viršus | | |
| | | Vidinis | | Apačia | | |
| Nr. 11 | | Išorinis | | Viršus | | |
| | | Vidinis | | Apačia | | |
| Nr. 12 | | Išorinis | | Viršus | | |
| | | Vidinis | | Apačia | | |

Lipynės: 6 (medžiaga, kiekis)

Ar yra vandens? Ne

Ar yra dujų? Ne

Pastabos:

X = 6057999.13; Y = 574386.10

Objektas:

| | | | |
|---|---|---|---|
| Matavimus atliko | G. Veikutytė (vardas ir pavardė) | | |
| | (geodezininko kv.paž.Nr.) | (parašas) | 2022-05-05 (data) |
| Matavimus atliko | D. Katilius (vardas ir pavardė) | | |
| | 1GKV-221 (geodezininko kv.paž.Nr.) | (parašas) | 2022-05-05 (data) |
| Matavimus atliko | (vardas ir pavardė) | | |
| | (geodezininko kv.paž.Nr.) | (parašas) | (data) |