Vandentiekis	Vandentiekio šulinys	63
(inžinerinio tinklo pavadinimas)	(įrenginio pavadinimas)	(įrenginio numeris)

Vilniaus m. sav., Vilniaus m., Jogeliškių g.
(adresas)

73300037
(LKS-94 M 1:500 plano numeris)

ĮRENGINIO PJŪVIAI (matmenys duoti m)

Vertikalinis

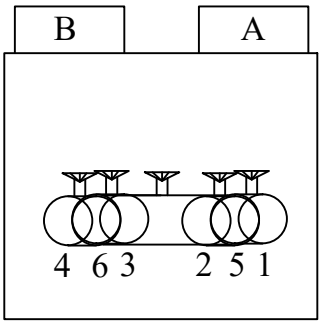

Horizontalinis

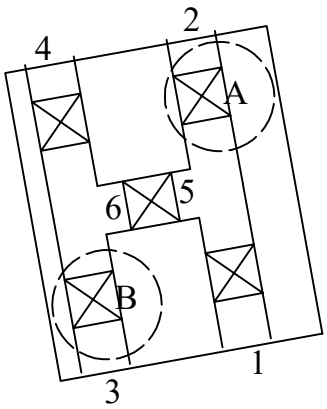

SĄSAJOS SCHEMA

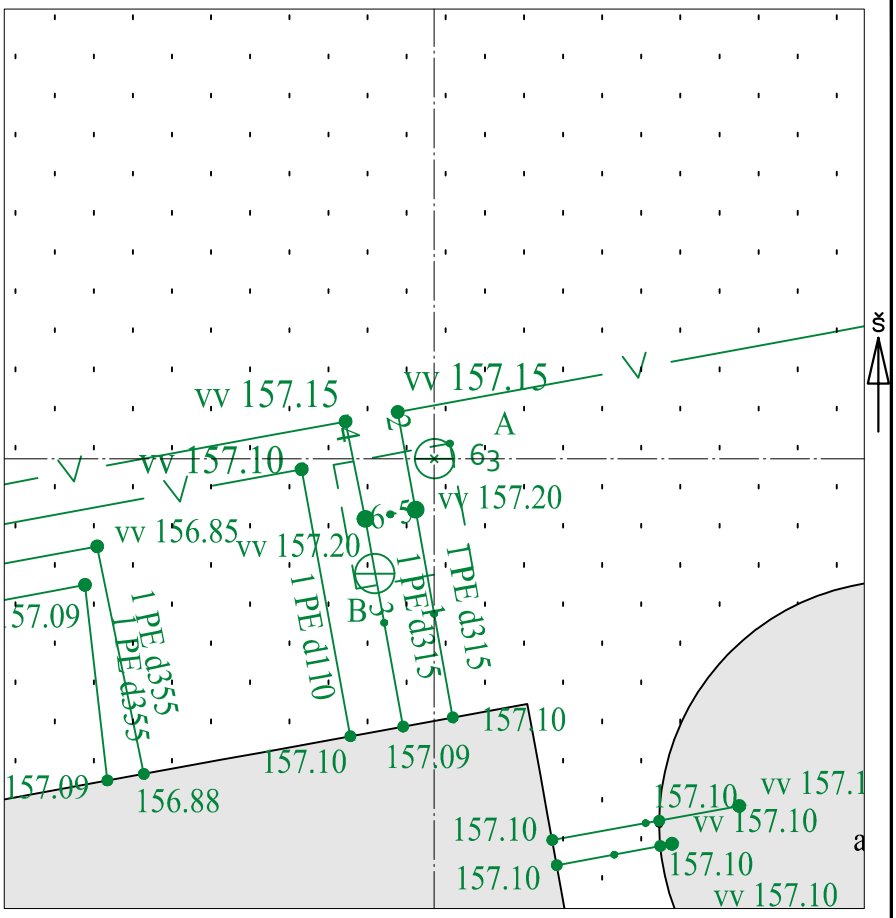

Pavadinimas		Medžiaga	Skersmuo arba matm., mm		Atstumas nuo dangčio, m		Altitudė
Dangtis		bet	800				159.19
Žemė		gr			0.00		159.19
Sienos		bet					
Lubos		bet	3020x3220		0.94		158.25
Dugnas		bet	3020x3220		3.02		156.17
Vamzdžiai	Nr. 1	PE	Išorinis	315	Viršus	1.98	157.21
			Vidinis		Apačia	2.30	156.90
	Nr. 2	PE	Išorinis	315	Viršus	2.00	157.19
			Vidinis		Apačia	2.32	156.88
	Nr. 3	PE	Išorinis	315	Viršus	1.98	157.21
			Vidinis		Apačia	2.30	156.90
	Nr. 4	PE	Išorinis	315	Viršus	2.00	157.19
			Vidinis		Apačia	2.32	156.88
	Nr. 5	PE	Išorinis	315	Viršus	1.99	157.20
			Vidinis		Apačia	2.31	156.89
	Nr. 6	PE	Išorinis	315	Viršus	1.99	157.20
			Vidinis		Apačia	2.31	156.89
	Nr. 7		Išorinis		Viršus		
			Vidinis		Apačia		
	Nr. 8		Išorinis		Viršus		
			Vidinis		Apačia		
	Nr. 9		Išorinis		Viršus		
			Vidinis		Apačia		
	Nr. 10		Išorinis		Viršus		
			Vidinis		Apačia		
	Nr. 11		Išorinis		Viršus		
			Vidinis		Apačia		
	Nr. 12		Išorinis		Viršus		
			Vidinis		Apačia		

Lipynės: Met kopėčios, 10 lpt.
(medžiaga, kiekis)

Ar yra vandens? Ne

Ar yra dujų? Ne

Pastabos:

X = 6054678.76; Y = 569173.71
B šulinio altitudė - 159.21

Objektas:
Vandentiekio šulinys

Matavimus atliko	J. Tichutin (vardas ir pavardė)		
	- (geodezininko kv.paž.Nr.)	(parašas)	2023-09-25 (data)
Matavimus atliko	(vardas ir pavardė)		
	1GKV-1122 (geodezininko kv.paž.Nr.)	(parašas)	2023-09-25 (data)
Matavimus atliko	(vardas ir pavardė)		
	(geodezininko kv.paž.Nr.)	(parašas)	(data)