Vandentiekis	Vandentiekio šulinys	66
(inžinerinio tinklo pavadinimas)	(įrenginio pavadinimas)	(įrenginio numeris)

Vilniaus m. sav., Vilniaus m., Jogeliškių g.
(adresas)

73300017
(LKS-94 M 1:500 plano numeris)

ĮRENGINIO PJŪVIAI (matmenys duoti m)

Vertikalinis

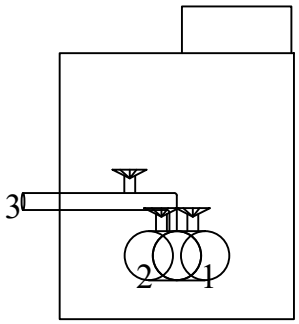

Horizontalinis

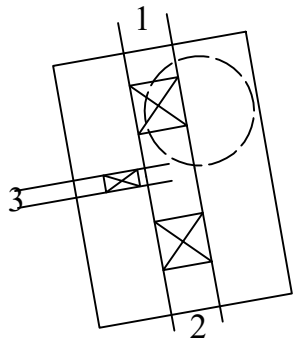

SĄSAJOS SCHEMA

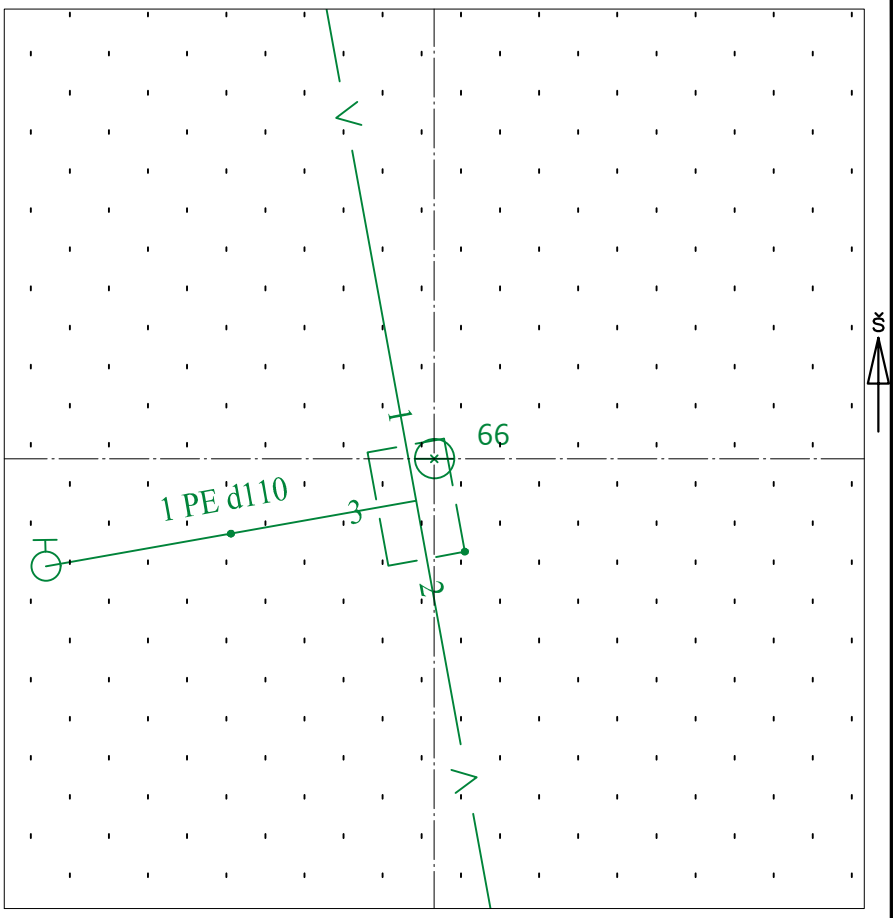

Pavadinimas		Medžiaga	Skersmuo arba matm., mm		Atstumas nuo dangčio, m		Altitudė
Dangtis		ket	650				159.65
Žemė		grunt			0.30		159.35
Sienos		bet					
Lubos		bet	1990x2940		1.37		158.28
Dugnas		bet	1990x2940		3.56		156.09
Vamzdžiai	Nr. 1	PE	Išorinis	315	Viršus	2.81	156.84
			Vidinis		Apačia	3.13	156.53
	Nr. 2	PE	Išorinis	315	Viršus	2.81	156.84
			Vidinis		Apačia	3.13	156.53
	Nr. 3	PE	Išorinis	110	Viršus	2.21	157.44
			Vidinis		Apačia	2.32	157.33
	Nr. 4		Išorinis		Viršus		
			Vidinis		Apačia		
	Nr. 5		Išorinis		Viršus		
			Vidinis		Apačia		
	Nr. 6		Išorinis		Viršus		
			Vidinis		Apačia		
	Nr. 7		Išorinis		Viršus		
			Vidinis		Apačia		
	Nr. 8		Išorinis		Viršus		
			Vidinis		Apačia		
	Nr. 9		Išorinis		Viršus		
			Vidinis		Apačia		
	Nr. 10		Išorinis		Viršus		
			Vidinis		Apačia		
	Nr. 11		Išorinis		Viršus		
			Vidinis		Apačia		
	Nr. 12		Išorinis		Viršus		
			Vidinis		Apačia		

Lipynės: Met. kopėčios, 11 lpt.
(medžiaga, kiekis)

Ar yra vandens? Ne

Ar yra dujų? Ne

Pastabos:

X = 6054817.69; Y = 569248.32

Objektas:
Vandentiekio šulinys

Matavimus atliko	J. Tichutin (vardas ir pavardė)		
	- (geodezininko kv.paž.Nr.)	(parašas)	2023-09-25 (data)
Matavimus atliko	(vardas ir pavardė)		
	1GKV-1122 (geodezininko kv.paž.Nr.)	(parašas)	2023-09-25 (data)
Matavimus atliko	(vardas ir pavardė)		
	(geodezininko kv.paž.Nr.)	(parašas)	(data)