Vandentiekis	Vandentiekio šulinys	65
(inžinerinio tinklo pavadinimas)	(įrenginio pavadinimas)	(įrenginio numeris)

Vilniaus m. sav., Vilniaus m., Jogeliškių g. — (adresas)

73300017 — (LKS-94 M 1:500 plano numeris)

ĮRENGINIO PJŪVIAI (matmenys duoti m)

Vertikalinis

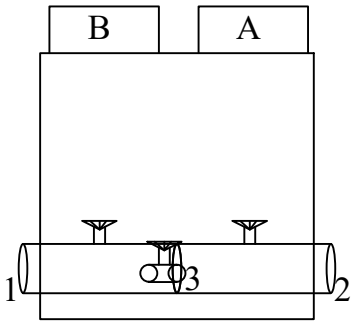

Horizontalinis

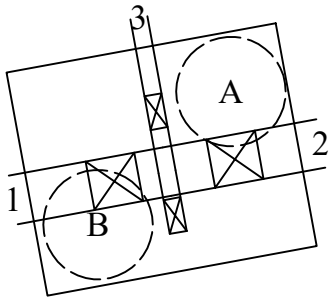

SĄSAJOS SCHEMA

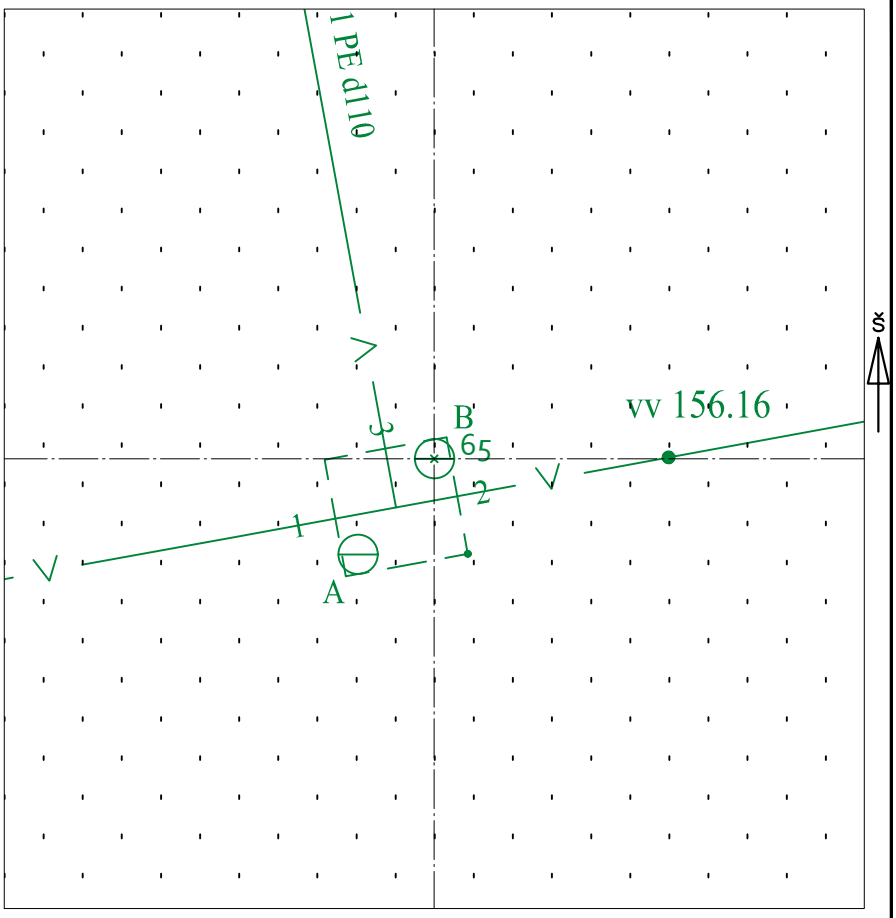

Pavadinimas		Medžiaga	Skersmuo arba matm., mm		Atstumas nuo dangčio, m		Altitudė
Dangtis		ket	650				159.39
Žemė		tr			0.00		159.39
Sienos		bet					
Lubos		bet	2970x3230		1.75		157.64
Dugnas		bet	2970x3230		3.88		155.51
Vamzdžiai	Nr. 1	PE	Išorinis	315	Viršus	3.25	156.14
			Vidinis		Apačia	3.57	155.83
	Nr. 2	PE	Išorinis	315	Viršus	3.25	156.14
			Vidinis		Apačia	3.57	155.83
	Nr. 3	PE	Išorinis	110	Viršus	3.31	156.08
			Vidinis		Apačia	3.42	155.97
	Nr. 4		Išorinis		Viršus		
			Vidinis		Apačia		
	Nr. 5		Išorinis		Viršus		
			Vidinis		Apačia		
	Nr. 6		Išorinis		Viršus		
			Vidinis		Apačia		
	Nr. 7		Išorinis		Viršus		
			Vidinis		Apačia		
	Nr. 8		Išorinis		Viršus		
			Vidinis		Apačia		
	Nr. 9		Išorinis		Viršus		
			Vidinis		Apačia		
	Nr. 10		Išorinis		Viršus		
			Vidinis		Apačia		
	Nr. 11		Išorinis		Viršus		
			Vidinis		Apačia		
	Nr. 12		Išorinis		Viršus		
			Vidinis		Apačia		

Lipynės: Met. Kopėčios, 21 lpt. (medžiaga, kiekis)

Ar yra vandens? Ne

Ar yra dujų? Ne

Pastabos:

X = 6054894.70; Y = 569122.99

B šulinio altitudė: 159.39

Metalinių kopėčių yra 2:

A šulinyje kopėčios iš 10 lpt.

B šulinyje - 11 lpt.

Objektas:

Vandentiekio šulinys

Matavimus atliko	J. Tichutin (vardas ir pavardė)		
	- (geodezininko kv.paž.Nr.)	(parašas)	2023-09-25 (data)
Matavimus atliko	(vardas ir pavardė)		
	1GKV-1122 (geodezininko kv.paž.Nr.)	(parašas)	2023-09-25 (data)
Matavimus atliko	(vardas ir pavardė)		
	(geodezininko kv.paž.Nr.)	(parašas)	(data)