Vandentiekis	Vandentiekio šulinys	61
(inžinerinio tinklo pavadinimas)	(įrenginio pavadinimas)	(įrenginio numeris)

Vilniaus m. sav., Vilniaus m., Jogeliškių g.
(adresas)

73300016
(LKS-94 M 1:500 plano numeris)

ĮRENGINIO PJŪVIAI (matmenys duoti m)

Vertikalinis

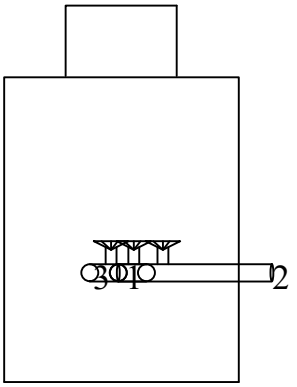

Horizontalinis

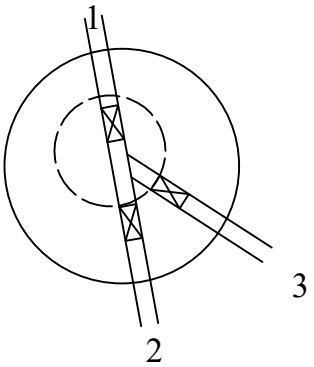

SĄSAJOS SCHEMA

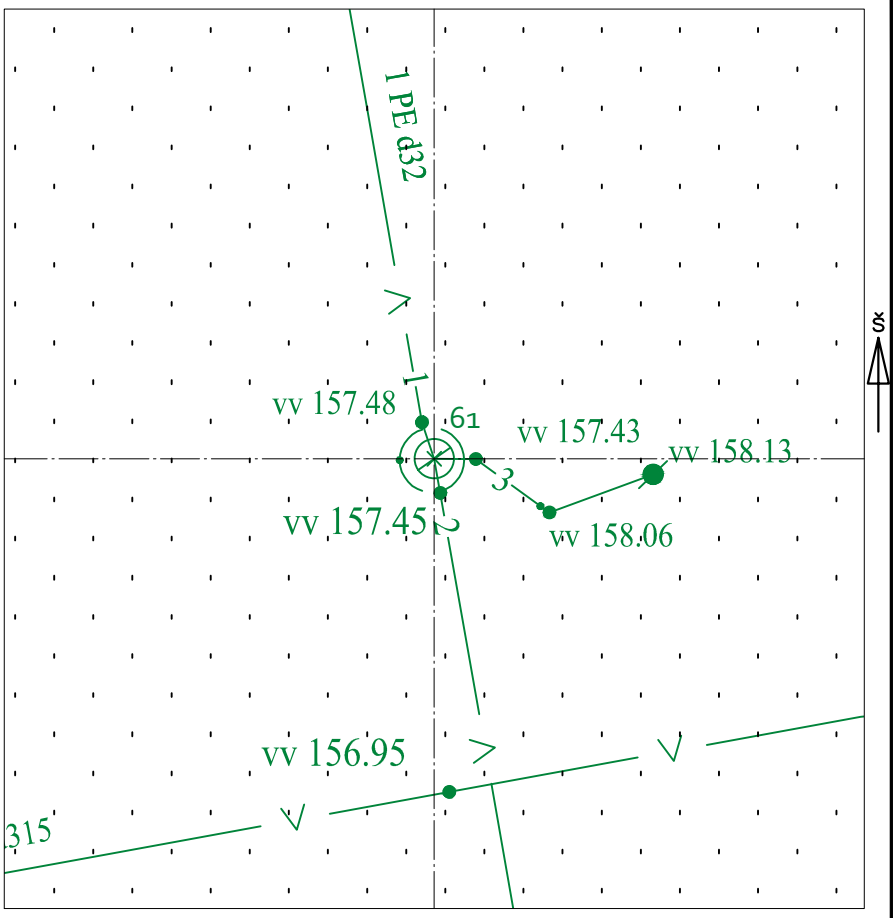

Pavadinimas		Medžiaga	Skersmuo arba matm., mm		Atstumas nuo dangčio, m		Altitudė
Dangtis		ket	650				159.44
Žemė		tr					159.44
Sienos		bet					
Lubos		bet	1500				157.44
Dugnas		bet	1500		2.00		157.44
Vamzdžiai	Nr. 1	PE	Išorinis	32	Viršus	1.93	157.51
			Vidinis		Apačia	1.96	157.48
	Nr. 2	PE	Išorinis	40	Viršus	1.95	157.49
			Vidinis		Apačia	1.99	157.45
	Nr. 3	PE	Išorinis	40	Viršus	1.97	157.47
			Vidinis		Apačia	2.01	157.43
	Nr. 4		Išorinis		Viršus		
			Vidinis		Apačia		
	Nr. 5		Išorinis		Viršus		
			Vidinis		Apačia		
	Nr. 6		Išorinis		Viršus		
			Vidinis		Apačia		
	Nr. 7		Išorinis		Viršus		
			Vidinis		Apačia		
	Nr. 8		Išorinis		Viršus		
			Vidinis		Apačia		
	Nr. 9		Išorinis		Viršus		
			Vidinis		Apačia		
	Nr. 10		Išorinis		Viršus		
			Vidinis		Apačia		
	Nr. 11		Išorinis		Viršus		
			Vidinis		Apačia		
	Nr. 12		Išorinis		Viršus		
			Vidinis		Apačia		

Lipynės: -
(medžiaga, kiekis)

Ar yra vandens? Ne

Ar yra dujų? Ne

Pastabos:

X = 6054868.09; Y = 568936.72

Objektas:

Matavimus atliko	Evelina Kreivienė (vardas ir pavardė)		
	(geodezininko kv.paž.Nr.)	(parašas)	2023-09-27 (data)
Matavimus atliko	(vardas ir pavardė)		
	(geodezininko kv.paž.Nr.)	(parašas)	(data)
Matavimus atliko	(vardas ir pavardė)		
	(geodezininko kv.paž.Nr.)	(parašas)	(data)