Buit. ir gamyb. nuot. tink. (inžinerinio tinklo pavadinimas)	Nuotekų kanalizacijos šulinys (įrenginio pavadinimas)	3 (įrenginio numeris)
Kazio Bizausko g. (adresas)		78320381 (LKS-94 M 1:500 plano numeris)

ĮRENGINIO PJŪVIAI (matmenys duoti m)

Vertikalinis

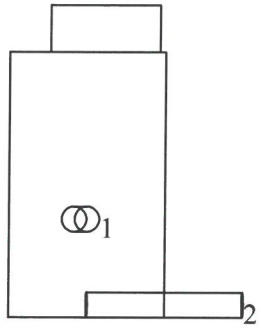

Horizontalinis

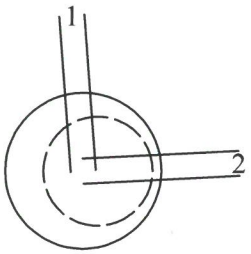

SĄSAJOS SCHEMA

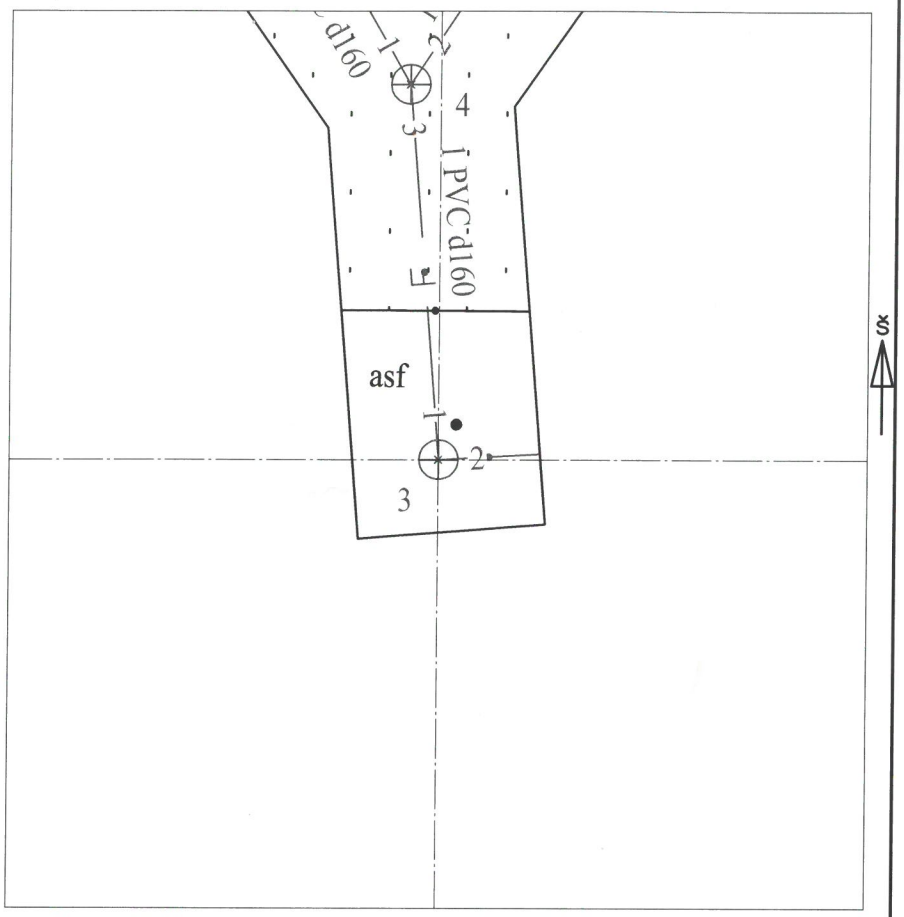

Pavadinimas		Medžiaga	Skersmuo arba matm., mm		Atstumas nuo dangčio, m		Altitudė
Dangtis		ket	650				190.55
Žemė		asf					190.55
Sienos		bet					
Lubos		bet	1500		1.00		189.55
Dugnas		bet	1500		2.70		187.85
Vamzdžiai	Nr. 1	PVC	Išorinis	160	Viršus		
			Vidinis		Apačia	1.96	188.59
	Nr. 2	PVC	Išorinis	160	Viršus		
			Vidinis		Apačia	2.70	187.85
	Nr. 3		Išorinis		Viršus		
			Vidinis		Apačia		
	Nr. 4		Išorinis		Viršus		
			Vidinis		Apačia		
	Nr. 5		Išorinis		Viršus		
			Vidinis		Apačia		
	Nr. 6		Išorinis		Viršus		
			Vidinis		Apačia		
	Nr. 7		Išorinis		Viršus		
			Vidinis		Apačia		
	Nr. 8		Išorinis		Viršus		
			Vidinis		Apačia		
	Nr. 9		Išorinis		Viršus		
			Vidinis		Apačia		
	Nr. 10		Išorinis		Viršus		
			Vidinis		Apačia		
	Nr. 11		Išorinis		Viršus		
			Vidinis		Apačia		
	Nr. 12		Išorinis		Viršus		
			Vidinis		Apačia		

Lipynės: 9 (medžiaga, kiekis)

Ar yra vandens? Ne

Ar yra dujų? Ne

Pastabos:

X = 6060206.11; Y = 590119.83

LAS-07

Objektas:

Matavimus atliko	R. Stasiūnas (vardas ir pavardė)		
	1GKV-940 (geodezininko kv.paž.Nr.)	(parašas)	2022-01-30 (data)
Matavimus atliko	(vardas ir pavardė)		
	(geodezininko kv.paž.Nr.)	(parašas)	(data)
Matavimus atliko	(vardas ir pavardė)		
	(geodezininko kv.paž.Nr.)	(parašas)	(data)