Buit. ir gamyb. nuot. tink.	Nuotekų kanalizacijos šulinys	4
(inžinerinio tinklo pavadinimas)	(įrenginio pavadinimas)	(įrenginio numeris)

Vilniaus m. sav., Vilniaus m. Untilių g. 27	78320025
(adresas)	(LKS-94 M 1:500 plano numeris)

ĮRENGINIO PJŪVIAI (matmenys duoti m)

Vertikalinis

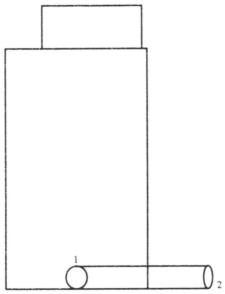

Horizontalinis

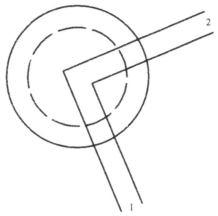

SĄSAJOS SCHEMA

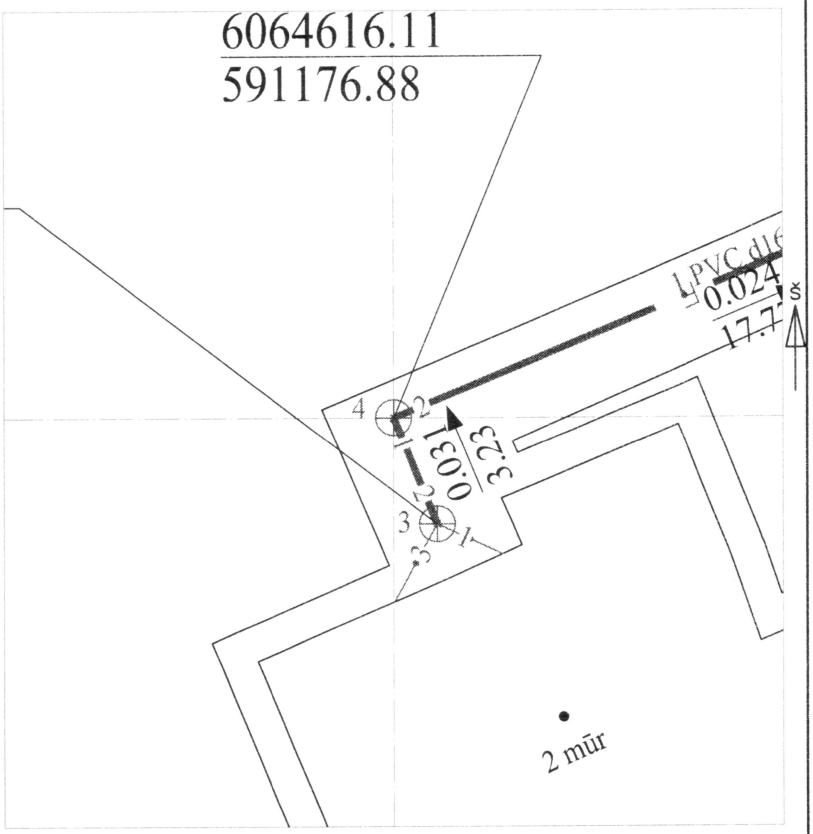

Pavadinimas		Medžiaga	Skersmuo arba matm., mm		Atstumas nuo dangčio, m		Altitudė
Dangtis		ket	315				190.21
Žemė		tr			0.00		190.21
Sienos		pls					
Lubos							
Dugnas		pls	315		1.50		188.71
Vamzdžiai	Nr. 1	PVC	Išorinis	160	Viršus	1.34	188.87
			Vidinis		Apačia	1.50	188.71
	Nr. 2	PVC	Išorinis	160	Viršus	1.34	188.87
			Vidinis		Apačia	1.50	188.71
	Nr. 3		Išorinis		Viršus		
			Vidinis		Apačia		
	Nr. 4		Išorinis		Viršus		
			Vidinis		Apačia		
	Nr. 5		Išorinis		Viršus		
			Vidinis		Apačia		
	Nr. 6		Išorinis		Viršus		
			Vidinis		Apačia		
	Nr. 7		Išorinis		Viršus		
			Vidinis		Apačia		
	Nr. 8		Išorinis		Viršus		
			Vidinis		Apačia		
	Nr. 9		Išorinis		Viršus		
			Vidinis		Apačia		
	Nr. 10		Išorinis		Viršus		
			Vidinis		Apačia		
	Nr. 11		Išorinis		Viršus		
			Vidinis		Apačia		
	Nr. 12		Išorinis		Viršus		
			Vidinis		Apačia		

Lipynės: -
(medžiaga, kiekis)

Ar yra vandens? Ne

Ar yra dujų? Ne

Pastabos:

X = 6064616.11; Y = 591176.88

Objektas:

Matavimus atliko	T.Dičiūnas (vardas ir pavardė)		
	1GKV-1286 (geodezininko kv.pež.Nr.)	(parašas)	2022-01-01 (data)
Matavimus atliko	(vardas ir pavardė)		
	(geodezininko kv.pež.Nr.)	(parašas)	(data)
Matavimus atliko	(vardas ir pavardė)		
	(geodezininko kv.pež.Nr.)	(parašas)	(data)