Buit. ir gamyb. nuot. tink.	Nuotekų kanalizacijos šulinys	2
(inžinerinio tinklo pavadinimas)	(įrenginio pavadinimas)	(įrenginio numeris)

Vilniaus m. sav., Verkių sen., S. Gimžausko g.	77350341
(adresas)	(LKS-94 M 1:500 plano numeris)

ĮRENGINIO PJŪVIAI (matmenys duoti m)

Vertikalinis

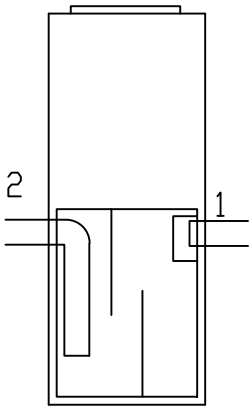

Horizontalinis

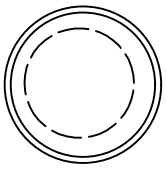

SĄSAJOS SCHEMA

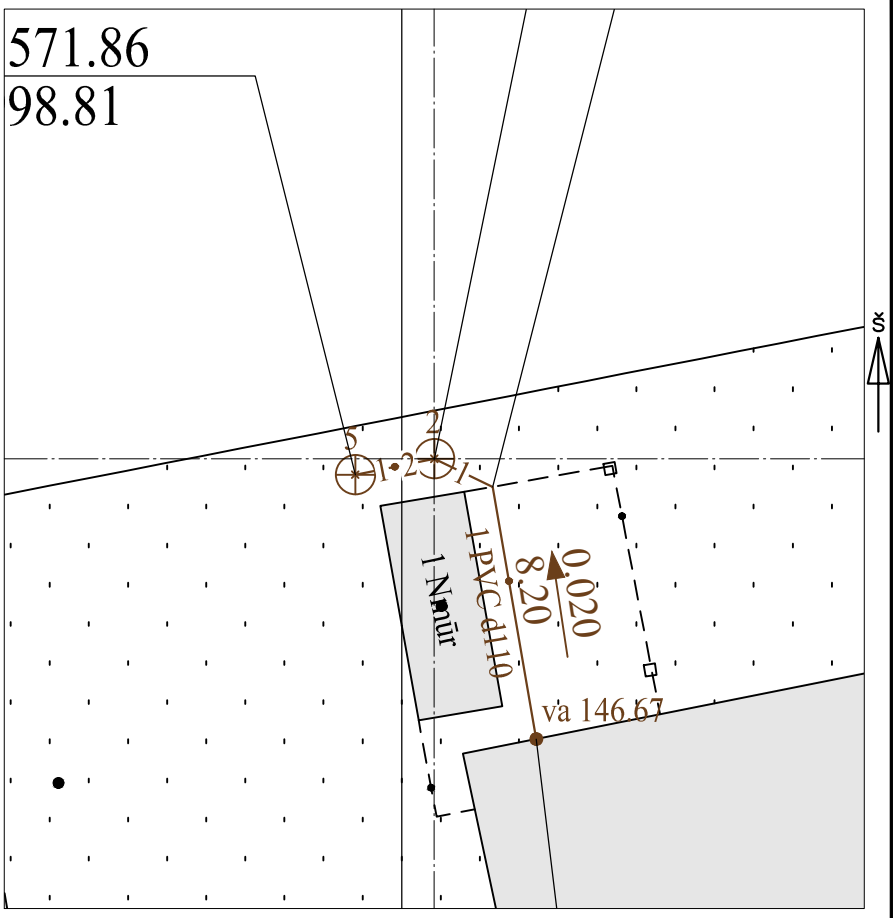

Pavadinimas		Medžiaga	Skersmuo arba matm., mm		Atstumas nuo dangčio, m		Altitudė
Dangtis		pls	650				147.57
Žemė		grunt			0.00		147.57
Sienos		pls					
Lubos		pls					
Dugnas		pls					
Vamzdžiai	Nr. 1	PVC	Išorinis	110	Viršus	0.85	146.72
			Vidinis		Apačia	1.06	146.51
	Nr. 2	PVC	Išorinis	110	Viršus	1.01	146.56
			Vidinis		Apačia	1.12	146.45
	Nr. 3		Išorinis		Viršus		
			Vidinis		Apačia		
	Nr. 4		Išorinis		Viršus		
			Vidinis		Apačia		
	Nr. 5		Išorinis		Viršus		
			Vidinis		Apačia		
	Nr. 6		Išorinis		Viršus		
			Vidinis		Apačia		
	Nr. 7		Išorinis		Viršus		
			Vidinis		Apačia		
	Nr. 8		Išorinis		Viršus		
			Vidinis		Apačia		
	Nr. 9		Išorinis		Viršus		
			Vidinis		Apačia		
	Nr. 10		Išorinis		Viršus		
			Vidinis		Apačia		
	Nr. 11		Išorinis		Viršus		
			Vidinis		Apačia		
	Nr. 12		Išorinis		Viršus		
			Vidinis		Apačia		

Lipynės: Nėra
(medžiaga, kiekis)

Ar yra vandens? Ne

Ar yra dujų? Ne

Pastabos:

X = 6075572.27; Y = 585000.83

Objektas:

Matavimus atliko	T.Narečionis (vardas ir pavardė)		
	1GKV-126 (geodezininko kv.paž.Nr.)	(parašas)	2022-05-13 (data)
Matavimus atliko	(vardas ir pavardė)		
	(geodezininko kv.paž.Nr.)	(parašas)	(data)
Matavimus atliko	(vardas ir pavardė)		
	(geodezininko kv.paž.Nr.)	(parašas)	(data)