Buit. ir gamyb. nuot. tink.	Nuotekų kanalizacijos šulinys	32
(inžinerinio tinklo pavadinimas)	(įrenginio pavadinimas)	(įrenginio numeris)
Balsių Sodų 1oji g. 48, Vilnius		77340166
(adresas)		(LKS-94 M 1:500 plano numeris)

ĮRENGINIO PJŪVIAI (matmenys duoti m)

Vertikalinis

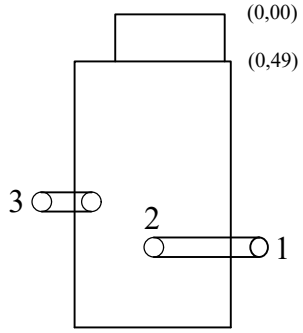

Horizontalinis

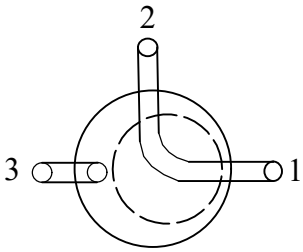

SĄSAJOS SCHEMA

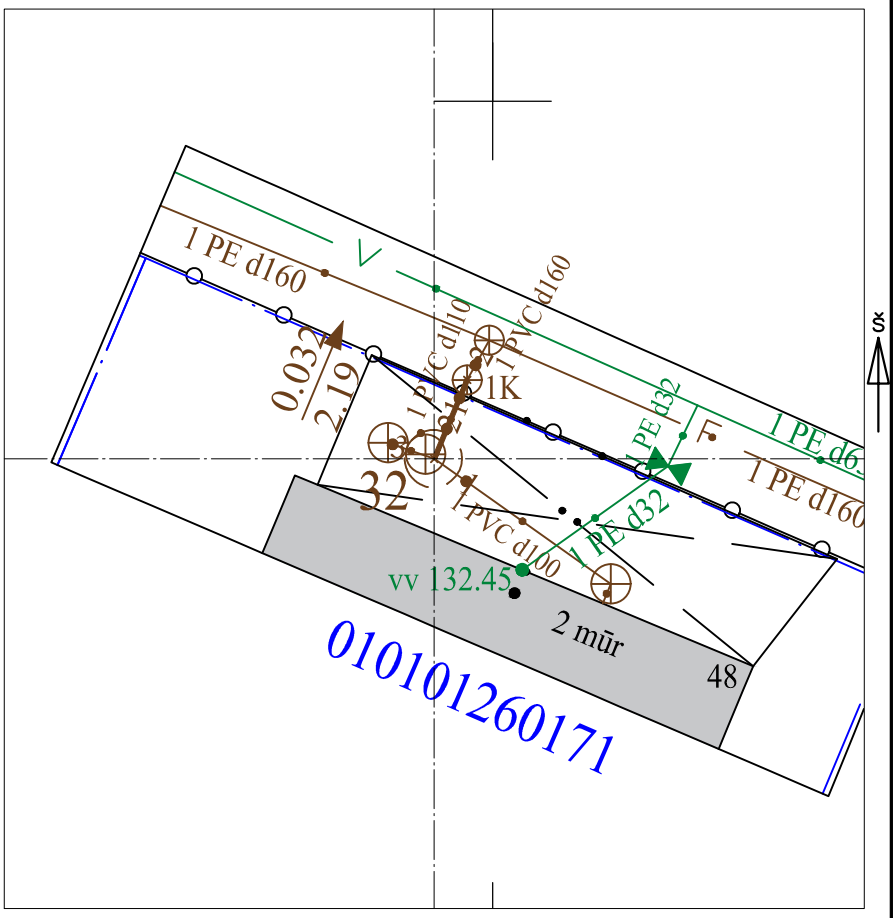

Pavadinimas		Medžiaga	Skersmuo arba matm., mm		Atstumas nuo dangčio, m		Altitudė
Dangtis		ket	650				134.23
Žemė		tr			0.00		134.23
Sienos		bet					
Lubos		bet			0.49		133.74
Dugnas		bet	1500		2.06		132.17
Vamzdžiai	Nr. 1	PVC	Išorinis	100	Viršus		
			Vidinis		Apačia	0.60	133.63
	Nr. 2	PVC	Išorinis	110	Viršus		
			Vidinis		Apačia	0.94	133.29
	Nr. 3	PVC	Išorinis	100	Viršus		
			Vidinis		Apačia	0.92	133.31
	Nr. 4		Išorinis		Viršus		
			Vidinis		Apačia		
	Nr. 5		Išorinis		Viršus		
			Vidinis		Apačia		
	Nr. 6		Išorinis		Viršus		
			Vidinis		Apačia		
	Nr. 7		Išorinis		Viršus		
			Vidinis		Apačia		
	Nr. 8		Išorinis		Viršus		
			Vidinis		Apačia		
	Nr. 9		Išorinis		Viršus		
			Vidinis		Apačia		
	Nr. 10		Išorinis		Viršus		
			Vidinis		Apačia		
	Nr. 11		Išorinis		Viršus		
			Vidinis		Apačia		
	Nr. 12		Išorinis		Viršus		
			Vidinis		Apačia		

Lipynės: - (medžiaga, kiekis)

Ar yra vandens? Ne

Ar yra dujų? Ne

Pastabos:

X = 6072890.86; Y = 586498.51

Objektas:

Matavimus atliko	D.Pleta (vardas ir pavardė)		
	1GKV-441 (geodezininko kv.paž.Nr.)	(parašas)	2023-12-14 (data)
Matavimus atliko	(vardas ir pavardė)		
	(geodezininko kv.paž.Nr.)	(parašas)	(data)
Matavimus atliko	(vardas ir pavardė)		
	(geodezininko kv.paž.Nr.)	(parašas)	(data)

LIETUVOS RESPUBLIKA UAB "Geodezinis standartas"