Buit. ir gamyb. nuot. tink.	Nuotekų kanalizacijos šulinys	9
(inžinerinio tinklo pavadinimas)	(įrenginio pavadinimas)	(įrenginio numeris)
Krakiškių sodų 2-oji g., Vilniaus m.		77340025
(adresas)		(LKS-94 M 1:500 plano numeris)

ĮRENGINIO PJŪVIAI (matmenys duoti m)

Vertikalinis

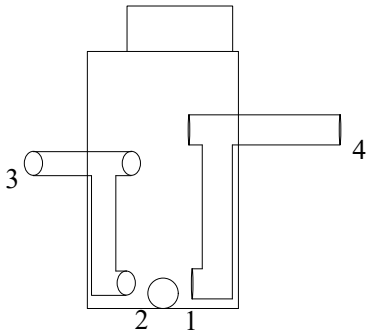

Horizontalinis

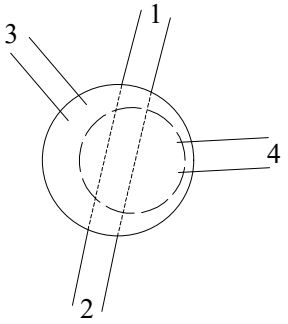

SĄSAJOS SCHEMA

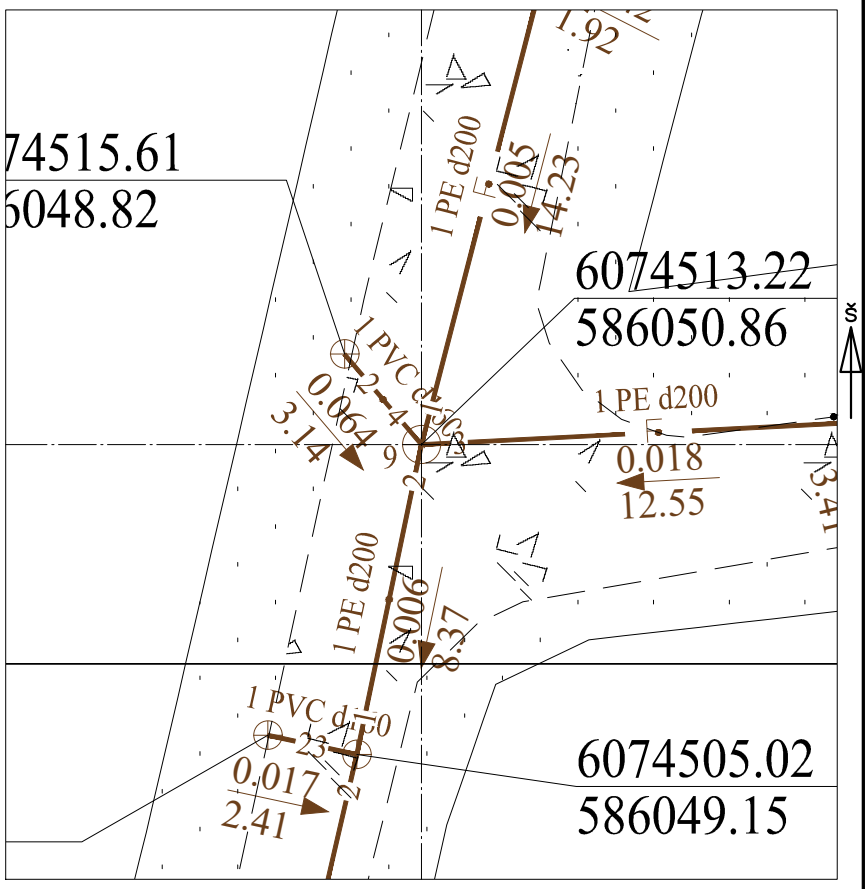

Pavadinimas		Medžiaga	Skersmuo arba matm., mm		Atstumas nuo dangčio, m		Altitudė
Dangtis		ket	660				142.05
Žemė		žv			0.00		142.05
Sienos		glžb					
Lubos		glžb	1000		0.44		141.61
Dugnas		glžb	1000		2.96		139.09
Vamzdžiai	Nr. 1	PE	Išorinis	200	Viršus	2.85	139.20
			Vidinis		Apačia	3.05	139.00
	Nr. 2	PE	Išorinis	200	Viršus	2.85	139.20
			Vidinis		Apačia	3.05	139.00
	Nr. 3	PE	Išorinis	200	Viršus	1.16	140.89
			Vidinis		Apačia	1.36	140.69
	Nr. 4	PVC	Išorinis	160	Viršus	1.50	140.55
			Vidinis		Apačia	1.66	140.39
	Nr. 5		Išorinis		Viršus		
			Vidinis		Apačia		
	Nr. 6		Išorinis		Viršus		
			Vidinis		Apačia		
	Nr. 7		Išorinis		Viršus		
			Vidinis		Apačia		
	Nr. 8		Išorinis		Viršus		
			Vidinis		Apačia		
	Nr. 9		Išorinis		Viršus		
			Vidinis		Apačia		
	Nr. 10		Išorinis		Viršus		
			Vidinis		Apačia		
	Nr. 11		Išorinis		Viršus		
			Vidinis		Apačia		
	Nr. 12		Išorinis		Viršus		
			Vidinis		Apačia		

Lipynės: 7, metalas
(medžiaga, kiekis)

Ar yra vandens? Ne

Ar yra dujų? Ne

Pastabos:

X = 6074513.22; Y = 586050.86

Objektas:

Matavimus atliko	K.Urbonė (vardas ir pavardė)		
	1GKV-33 (geodezininko kv.paž.Nr.)	(parašas)	2022-07-26 (data)
Matavimus atliko	(vardas ir pavardė)		
	(geodezininko kv.paž.Nr.)	(parašas)	(data)
Matavimus atliko	(vardas ir pavardė)		
	(geodezininko kv.paž.Nr.)	(parašas)	(data)