Buit. ir gamyb. nuot. tink.	Nuotekų kanalizacijos šulinys	56
(inžinerinio tinklo pavadinimas)	(įrenginio pavadinimas)	(įrenginio numeris)

Vilniaus m. sav., Vilniaus m., Plytinės g. 25	77330268
(adresas)	(LKS-94 M 1:500 plano numeris)

ĮRENGINIO PJŪVIAI (matmenys duoti m)

Vertikalinis

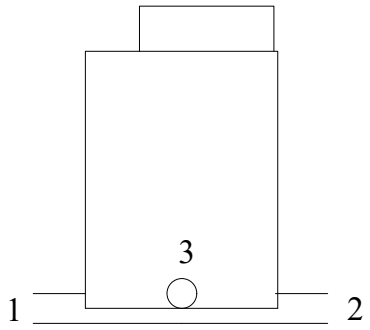

Horizontalinis

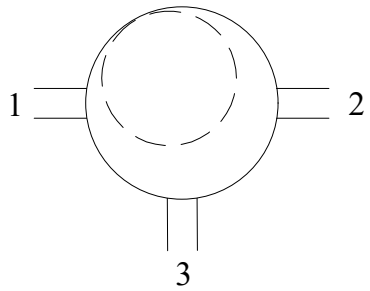

SĄSAJOS SCHEMA

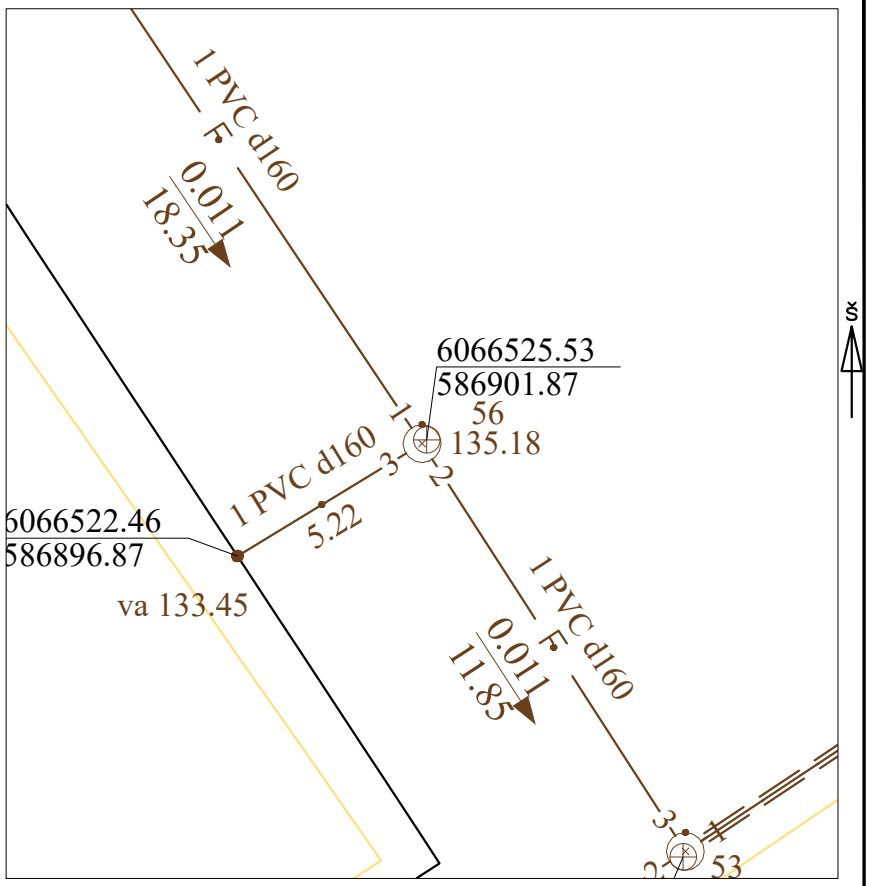

Pavadinimas		Medžiaga	Skersmuo arba matm., mm		Atstumas nuo dangčio, m		Altitudė
Dangtis		ket	650				135.18
Žemė		tr			0.00		135.18
Sienos		bet					
Lubos		bet					
Dugnas		bet	1000		1.81		133.37
Vamzdžiai	Nr. 1	PVC	Išorinis	160	Viršus	1.72	133.46
			Vidinis		Apačia	1.88	133.30
	Nr. 2	PVC	Išorinis	160	Viršus	1.73	133.45
			Vidinis		Apačia	1.89	133.29
	Nr. 3	PVC	Išorinis	160	Viršus	1.66	133.52
			Vidinis		Apačia	1.82	133.36
	Nr. 4		Išorinis		Viršus		
			Vidinis		Apačia		
	Nr. 5		Išorinis		Viršus		
			Vidinis		Apačia		
	Nr. 6		Išorinis		Viršus		
			Vidinis		Apačia		
	Nr. 7		Išorinis		Viršus		
			Vidinis		Apačia		
	Nr. 8		Išorinis		Viršus		
			Vidinis		Apačia		
	Nr. 9		Išorinis		Viršus		
			Vidinis		Apačia		
	Nr. 10		Išorinis		Viršus		
			Vidinis		Apačia		
	Nr. 11		Išorinis		Viršus		
			Vidinis		Apačia		
	Nr. 12		Išorinis		Viršus		
			Vidinis		Apačia		

Lipynės: 6
(medžiaga, kiekis)

Ar yra vandens? Ne

Ar yra dujų? Ne

Pastabos:

X = 6066525.43; Y = 586901.75

Objektas:

Matavimus atliko	P.Timinskas (vardas ir pavardė)		
	540 (geodezininko kv.paž.Nr.)	(parašas)	2022-08-12 (data)
Matavimus atliko	(vardas ir pavardė)		
	(geodezininko kv.paž.Nr.)	(parašas)	(data)
Matavimus atliko	(vardas ir pavardė)		
	(geodezininko kv.paž.Nr.)	(parašas)	(data)