Buit. ir gamyb. nuot. tink.	Nuotekų kanalizacijos šulinys	15
(inžinerinio tinklo pavadinimas)	(įrenginio pavadinimas)	(įrenginio numeris)

Vilniaus m., Pakraščio g.
(adresas)

77320341
(LKS-94 M 1:500 plano numeris)

ĮRENGINIO PJŪVIAI (matmenys duoti m)

Vertikalinis

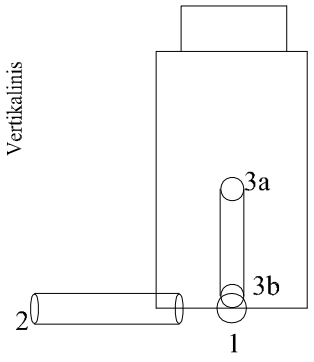

Horizontalinis

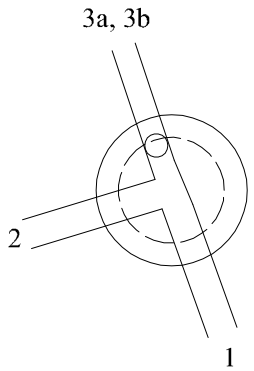

SĄSAJOS SCHEMA

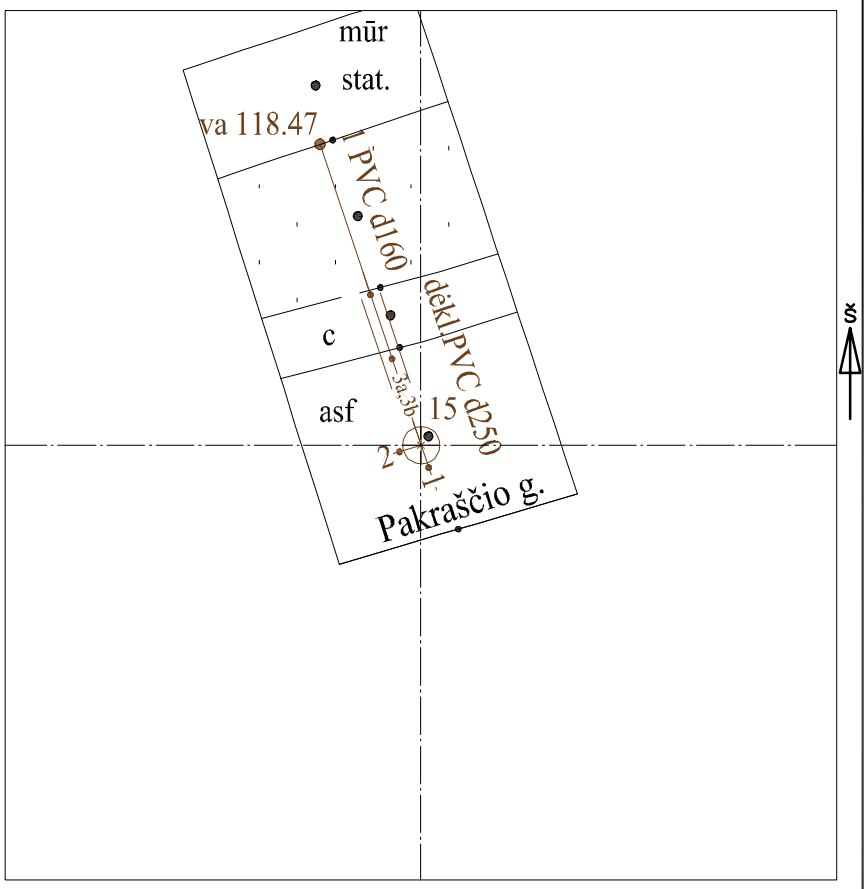

Pavadinimas		Medžiaga	Skersmuo arba matm., mm		Atstumas nuo dangčio, m		Altitudė
Dangtis		ket	650				120.14
Žemė					0.00		120.14
Sienos		glžb					
Lubos		glžb	1000		0.46		119.68
Dugnas		bet	1000		2.64		117.50
Vamzdžiai	Nr. 1	asbc	Išorinis	200	Viršus		
			Vidinis		Apačia	2.76	117.38
	Nr. 2	asbc	Išorinis	200	Viršus		
			Vidinis		Apačia	2.77	117.37
	Nr. 3a	PVC	Išorinis	160	Viršus		
			Vidinis		Apačia	1.75	118.39
	Nr. 3b	PVC	Išorinis	160	Viršus		
			Vidinis		Apačia	2.67	117.47
	Nr. 5		Išorinis		Viršus		
			Vidinis		Apačia		
	Nr. 6		Išorinis		Viršus		
			Vidinis		Apačia		
	Nr. 7		Išorinis		Viršus		
			Vidinis		Apačia		
	Nr. 8		Išorinis		Viršus		
			Vidinis		Apačia		
	Nr. 9		Išorinis		Viršus		
			Vidinis		Apačia		
	Nr. 10		Išorinis		Viršus		
			Vidinis		Apačia		
	Nr. 11		Išorinis		Viršus		
			Vidinis		Apačia		
	Nr. 12		Išorinis		Viršus		
			Vidinis		Apačia		

Lipynės: 5
(medžiaga, kiekis)

Ar yra vandens? Ne

Ar yra dujų? Ne

Pastabos:

X = 6060731.20; Y = 585062.27

Objektas:

Matavimus atliko	G. Veikutytė (vardas ir pavardė)		
	(geodezininko kv.paž.Nr.)	Veikutė (parašas)	2022-10-13 (data)
Matavimus atliko	D. Katilius (vardas ir pavardė)		
	1GKV-221 (geodezininko kv.paž.Nr.)	(parašas)	2022-10-13 (data)
Matavimus atliko	(vardas ir pavardė)		
	(geodezininko kv.paž.Nr.)	(parašas)	(data)