Buit. ir gamyb. nuot. tink.	Nuotekų kanalizacijos šulinys	158
(inžinerinio tinklo pavadinimas)	(įrenginio pavadinimas)	(įrenginio numeris)

Viršupio Sodų 4-oji g. 41,Vilnius, Vilniaus m. sav.	77320029
(adresas)	(LKS-94 M 1:500 plano numeris)

ĮRENGINIO PJŪVIAI (matmenys duoti m)

Vertikalinis

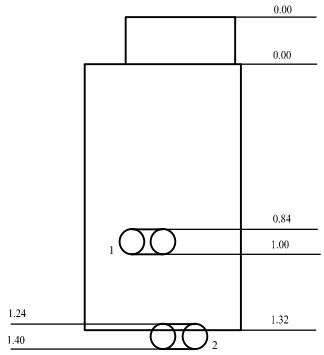

Horizontalinis

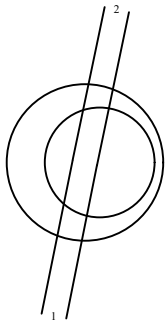

SĄSAJOS SCHEMA

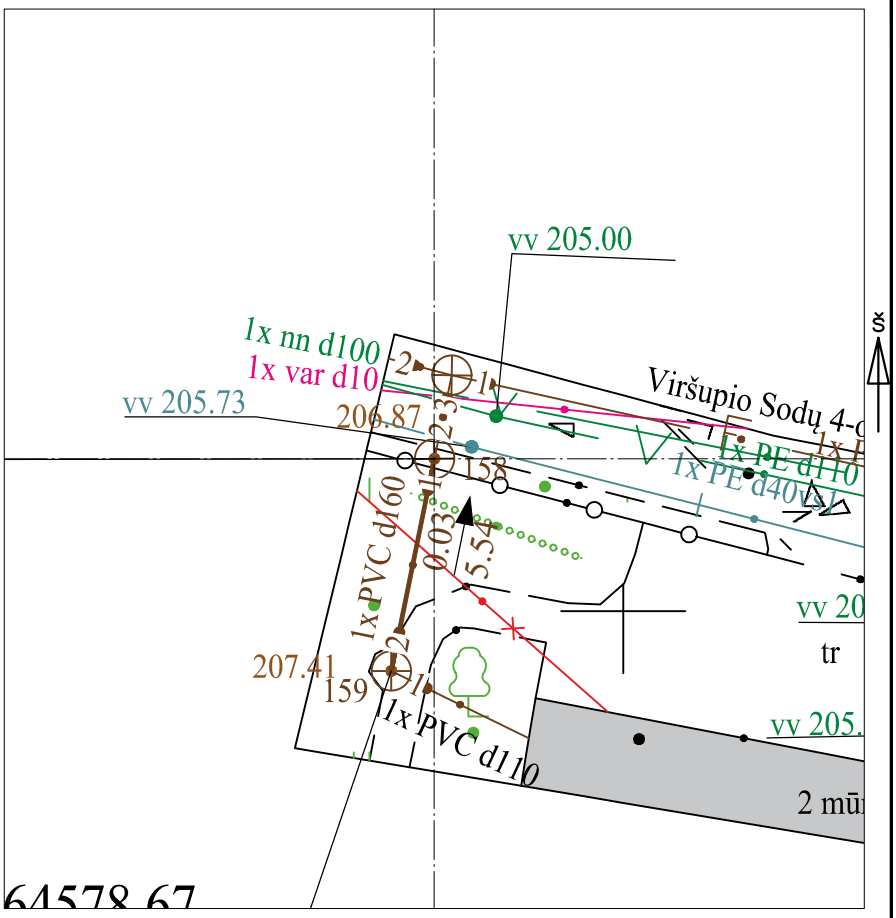

Pavadinimas		Medžiaga	Skersmuo arba matm., mm		Atstumas nuo dangčio, m		Altitudė
Dangtis		ket	320				206.87
Žemė		gr			0.00		206.87
Sienos		PVC					
Lubos		ket	320		0.00		206.87
Dugnas		PVC	330		1.32		205.55
Vamzdžiai	Nr. 1	PVC	Išorinis	160	Viršus	0.84	206.03
			Vidinis		Apačia	1.00	205.87
	Nr. 2	PVC	Išorinis	160	Viršus	1.24	205.63
			Vidinis		Apačia	1.40	205.47
	Nr. 3		Išorinis		Viršus		
			Vidinis		Apačia		
	Nr. 4		Išorinis		Viršus		
			Vidinis		Apačia		
	Nr. 5		Išorinis		Viršus		
			Vidinis		Apačia		
	Nr. 6		Išorinis		Viršus		
			Vidinis		Apačia		
	Nr. 7		Išorinis		Viršus		
			Vidinis		Apačia		
	Nr. 8		Išorinis		Viršus		
			Vidinis		Apačia		
	Nr. 9		Išorinis		Viršus		
			Vidinis		Apačia		
	Nr. 10		Išorinis		Viršus		
			Vidinis		Apačia		
	Nr. 11		Išorinis		Viršus		
			Vidinis		Apačia		
	Nr. 12		Išorinis		Viršus		
			Vidinis		Apačia		

Lipynės: -
(medžiaga, kiekis)

Ar yra vandens? Ne

Ar yra dujų? Ne

Pastabos:

X = 6064584.10; Y = 587232.06
LAS07

Objektas:

Matavimus atliko	Valentas Mikalauskas (vardas ir pavardė)		
	1GKV-1562 (geodezininko kv.paž.Nr.)	(parašas)	2021-09-22 (data)
Matavimus atliko	(vardas ir pavardė)		
	(geodezininko kv.paž.Nr.)	(parašas)	(data)
Matavimus atliko	(vardas ir pavardė)		
	(geodezininko kv.paž.Nr.)	(parašas)	(data)