Buit. ir gamyb. nuot. tink.	Nuotekų kanalizacijos šulinys	2
(inžinerinio tinklo pavadinimas)	(įrenginio pavadinimas)	(įrenginio numeris)

Gurių Sodų 31-oji g., Vilniaus m.
(adresas)

77310113
(LKS-94 M 1:500 plano numeris)

ĮRENGINIO PJŪVIAI (matmenys duoti m)

Vertikalinis

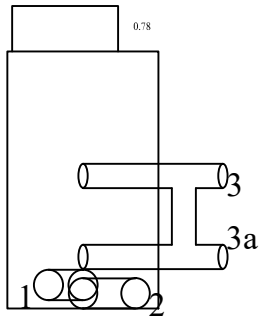

Horizontalinis

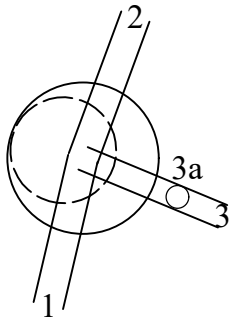

SĄSAJOS SCHEMA

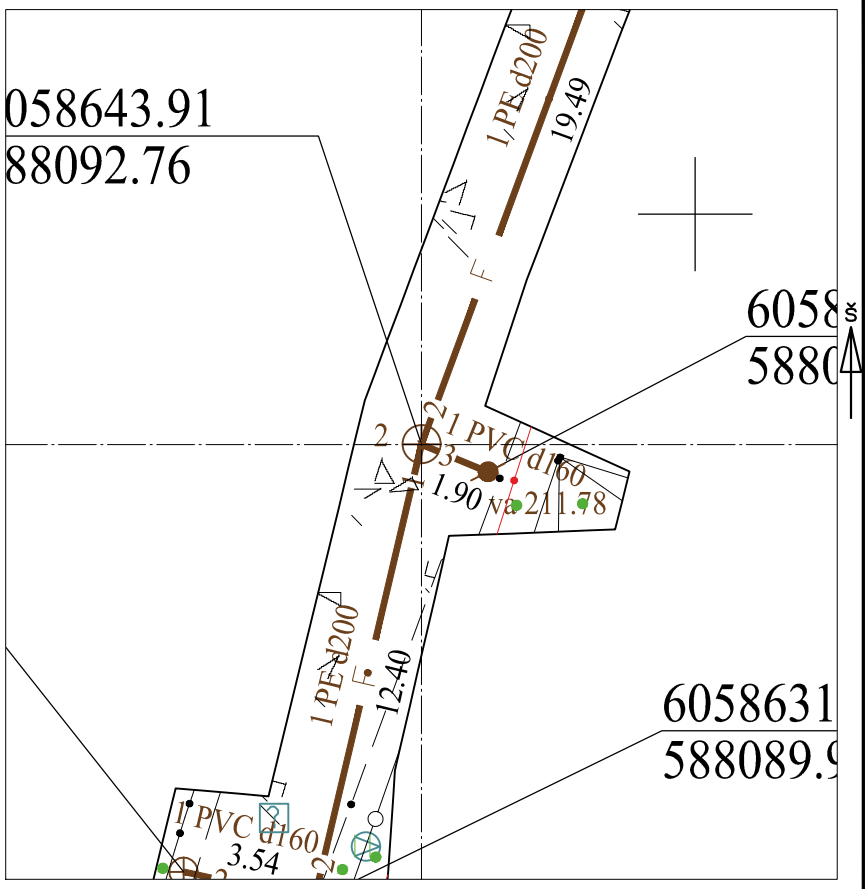

Pavadinimas		Medžiaga	Skersmuo arba matm., mm		Atstumas nuo dangčio, m		Altitudė
Dangtis		ket	700				213.04
Žemė		žv					
Sienos		bet					
Lubos		bet	700		0.78		212.26
Dugnas		bet	1000		2.16		210.88
Vamzdžiai	Nr. 1	PE	Išorinis	200	Viršus		
			Vidinis		Apačia	2.10	210.94
	Nr. 2	PE	Išorinis	200	Viršus		
			Vidinis		Apačia	2.16	210.88
	Nr. 3	PVC	Išorinis	160	Viršus		
			Vidinis		Apačia	1.30	211.74
	Nr. 3a	PVC	Išorinis	160	Viršus		
			Vidinis		Apačia	2.01	211.03
	Nr. 5		Išorinis		Viršus		
			Vidinis		Apačia		
	Nr. 6		Išorinis		Viršus		
			Vidinis		Apačia		
	Nr. 7		Išorinis		Viršus		
			Vidinis		Apačia		
	Nr. 8		Išorinis		Viršus		
			Vidinis		Apačia		
	Nr. 9		Išorinis		Viršus		
			Vidinis		Apačia		
	Nr. 10		Išorinis		Viršus		
			Vidinis		Apačia		
	Nr. 11		Išorinis		Viršus		
			Vidinis		Apačia		
	Nr. 12		Išorinis		Viršus		
			Vidinis		Apačia		

Lipynės: 7 met.
(medžiaga, kiekis)

Ar yra vandens? Ne

Ar yra dujų? Ne

Pastabos:

X = 6058643.91; Y = 588092.76

Objektas:

Matavimus atliko	A. Partauskis (vardas ir pavardė)		
	1 GKV-1029 (geodezininko kv.paž.Nr.)	(parašas)	2023-04-06 (data)
Matavimus atliko	(vardas ir pavardė)		
	(geodezininko kv.paž.Nr.)	(parašas)	(data)
Matavimus atliko	(vardas ir pavardė)		
	(geodezininko kv.paž.Nr.)	(parašas)	(data)