Buit. ir gamyb. nuot. tink.	Nuotekų kanalizacijos šulinys	8
(inžinerinio tinklo pavadinimas)	(įrenginio pavadinimas)	(įrenginio numeris)
Vilniaus m., Gurių Sodų 21-oji g.		77310111
(adresas)		(LKS-94 M 1:500 plano numeris)

ĮRENGINIO PJŪVIAI (matmenys duoti m)

Vertikalinis

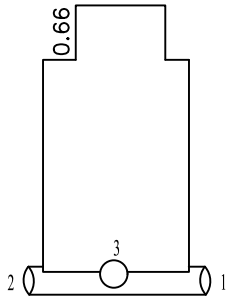

Horizontalinis

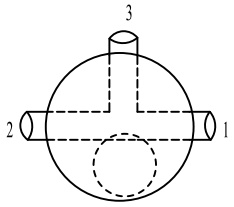

SĄSAJOS SCHEMA

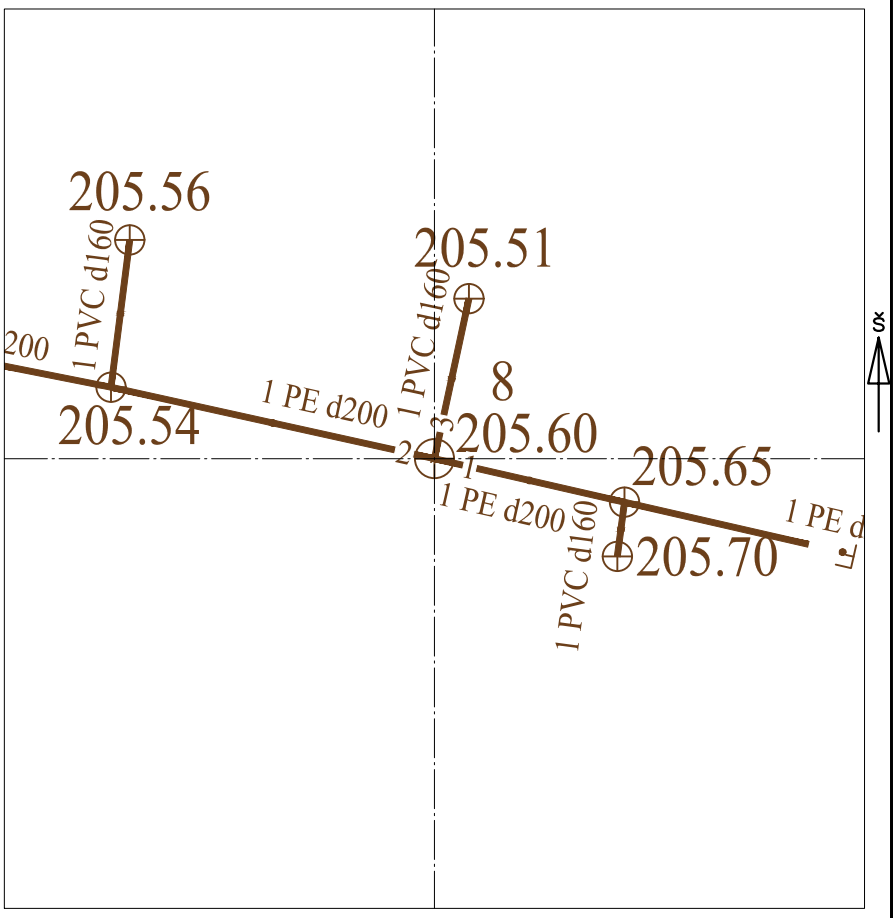

Pavadinimas	Medžiaga	Skersmuo arba matm., mm		Atstumas nuo dangčio, m		Altitudė
Dangtis	ket	650				205.60
Žemė	grunt			0.00		205.60
Sienos	bet					
Lubos	bet	1000		0.66		204.94
Dugnas	bet	1000		2.14		203.46
Vamzdžiai Nr. 1	PE	Išorinis	200	Viršus		
		Vidinis		Apačia	2.26	203.34
Nr. 2	PE	Išorinis	200	Viršus		
		Vidinis		Apačia	2.36	203.24
Nr. 3	PVC	Išorinis	160	Viršus		
		Vidinis		Apačia	2.22	203.38
Nr. 4		Išorinis		Viršus		
		Vidinis		Apačia		
Nr. 5		Išorinis		Viršus		
		Vidinis		Apačia		
Nr. 6		Išorinis		Viršus		
		Vidinis		Apačia		
Nr. 7		Išorinis		Viršus		
		Vidinis		Apačia		
Nr. 8		Išorinis		Viršus		
		Vidinis		Apačia		
Nr. 9		Išorinis		Viršus		
		Vidinis		Apačia		
Nr. 10		Išorinis		Viršus		
		Vidinis		Apačia		
Nr. 11		Išorinis		Viršus		
		Vidinis		Apačia		
Nr. 12		Išorinis		Viršus		
		Vidinis		Apačia		

Lipynės: met,7
(medžiaga, kiekis)

Ar yra vandens? Ne

Ar yra dujų? Ne

Pastabos:

X = 6058602.69; Y = 587734.89

Objektas:
Buitinės nuotekos

Matavimus atliko	A.Četkauskas (vardas ir pavardė)		
	1GKV-237 (geodezininko kv.paž.Nr.)	(parašas)	2023-05-12 (data)
Matavimus atliko	(vardas ir pavardė)		
	(geodezininko kv.paž.Nr.)	(parašas)	(data)
Matavimus atliko	(vardas ir pavardė)		
	(geodezininko kv.paž.Nr.)	(parašas)	(data)