Buit. ir gamyb. nuot. tink.	Nuotekų kanalizacijos šulinys	4
(inžinerinio tinklo pavadinimas)	(įrenginio pavadinimas)	(įrenginio numeris)
Vilniaus m., Gurių Sodų 19-oji g.		77310111
(adresas)		(LKS-94 M 1:500 plano numeris)

ĮRENGINIO PJŪVIAI (matmenys duoti m)

Vertikalinis

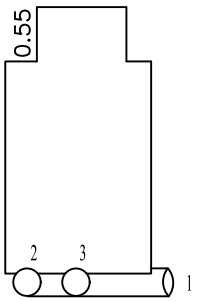

Horizontalinis

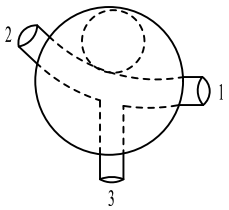

SĄSAJOS SCHEMA

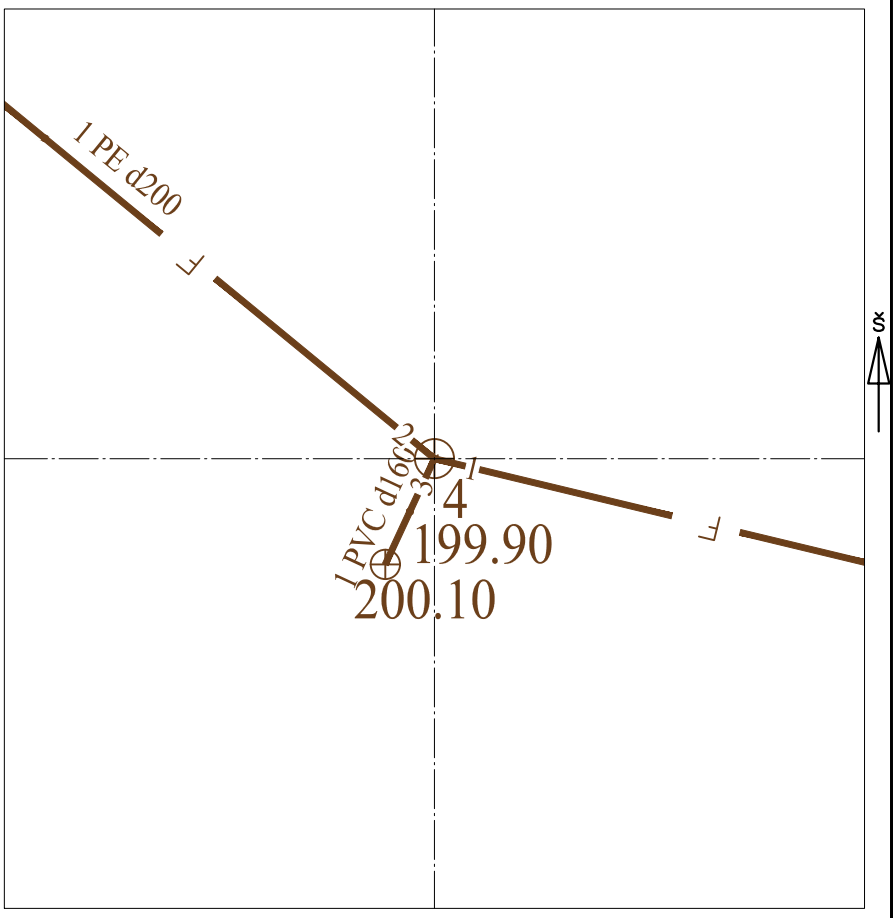

Pavadinimas		Medžiaga	Skersmuo arba matm., mm		Atstumas nuo dangčio, m		Altitudė
Dangtis		ket	650				199.90
Žemė		grunt			0.00		199.90
Sienos		bet					
Lubos		bet	1000		0.55		199.35
Dugnas		bet	1000		1.35		198.55
Vamzdžiai	Nr. 1	PE	Išorinis	200	Viršus		
			Vidinis		Apačia	1.47	198.43
	Nr. 2	PE	Išorinis	200	Viršus		
			Vidinis		Apačia	1.47	198.43
	Nr. 3	PVC	Išorinis	160	Viršus		
			Vidinis		Apačia	1.47	198.43
	Nr. 4		Išorinis		Viršus		
			Vidinis		Apačia		
	Nr. 5		Išorinis		Viršus		
			Vidinis		Apačia		
	Nr. 6		Išorinis		Viršus		
			Vidinis		Apačia		
	Nr. 7		Išorinis		Viršus		
			Vidinis		Apačia		
	Nr. 8		Išorinis		Viršus		
			Vidinis		Apačia		
	Nr. 9		Išorinis		Viršus		
			Vidinis		Apačia		
	Nr. 10		Išorinis		Viršus		
			Vidinis		Apačia		
	Nr. 11		Išorinis		Viršus		
			Vidinis		Apačia		
	Nr. 12		Išorinis		Viršus		
			Vidinis		Apačia		

Lipynės: met,4
(medžiaga, kiekis)

Ar yra vandens? Ne

Ar yra dujų? Ne

Pastabos:

X = 6058711.09; Y = 587509.52

Objektas:
Buitinės nuotekos

Matavimus atliko	A.Četkauskas (vardas ir pavardė)		
	1GKV-237 (geodezininko kv.paž.Nr.)	(parašas)	2023-05-12 (data)
Matavimus atliko	(vardas ir pavardė)		
	(geodezininko kv.paž.Nr.)	(parašas)	(data)
Matavimus atliko	(vardas ir pavardė)		
	(geodezininko kv.paž.Nr.)	(parašas)	(data)