Buit. ir gamyb. nuot. tink.	Nuotekų kanalizacijos šulinys	13
(inžinerinio tinklo pavadinimas)	(įrenginio pavadinimas)	(įrenginio numeris)

Gurių Sodų 28-oji g., Vilniaus m.	77310092
(adresas)	(LKS-94 M 1:500 plano numeris)

ĮRENGINIO PJŪVIAI (matmenys duoti m)

Vertikalinis

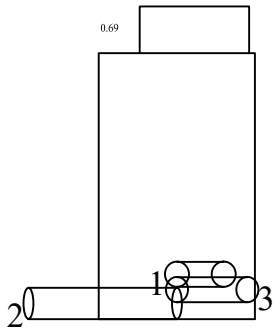

Horizontalinis

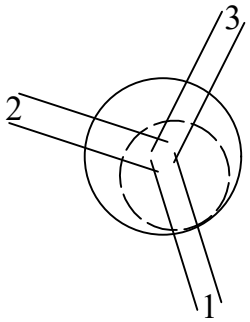

SĄSAJOS SCHEMA

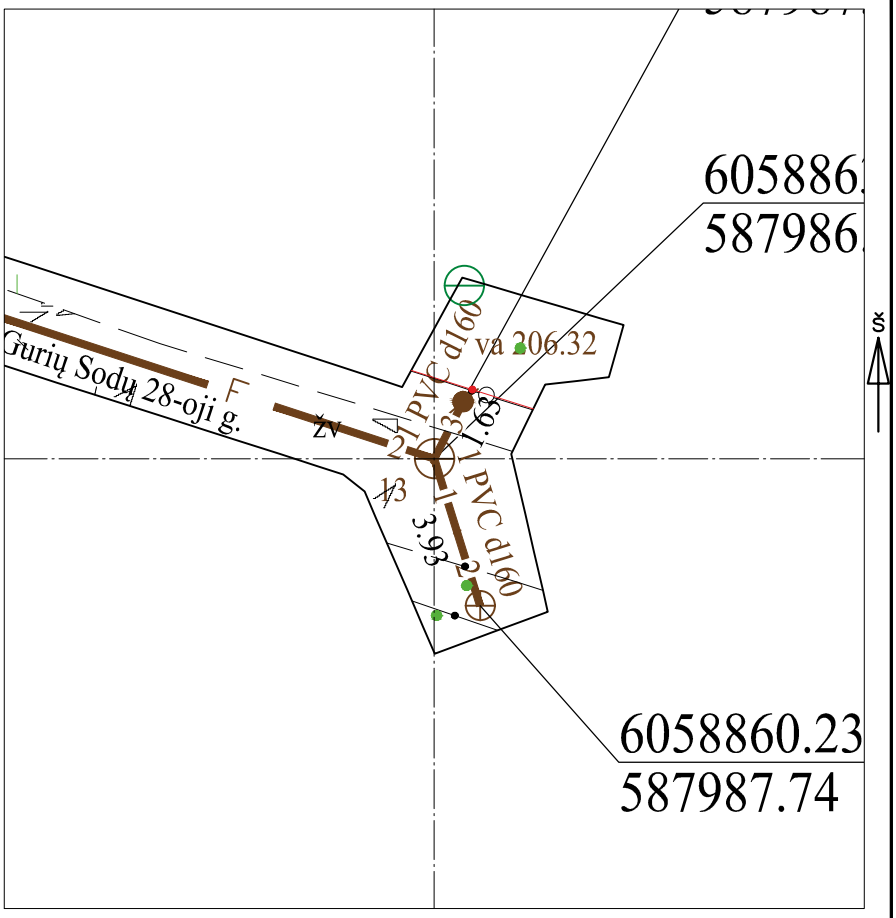

Pavadinimas		Medžiaga	Skersmuo arba matm., mm		Atstumas nuo dangčio, m		Altitudė
Dangtis		ket	700				208.02
Žemė		žv					
Sienos		bet					
Lubos		bet	700		0.69		207.33
Dugnas		bet	1000		1.84		206.18
Vamzdžiai	Nr. 1	PVC	Išorinis	160	Viršus		
			Vidinis		Apačia	1.65	206.37
	Nr. 2	PE	Išorinis	200	Viršus		
			Vidinis		Apačia	1.84	206.18
	Nr. 3	PVC	Išorinis	160	Viršus		
			Vidinis		Apačia	1.74	206.28
	Nr. 4		Išorinis		Viršus		
			Vidinis		Apačia		
	Nr. 5		Išorinis		Viršus		
			Vidinis		Apačia		
	Nr. 6		Išorinis		Viršus		
			Vidinis		Apačia		
	Nr. 7		Išorinis		Viršus		
			Vidinis		Apačia		
	Nr. 8		Išorinis		Viršus		
			Vidinis		Apačia		
	Nr. 9		Išorinis		Viršus		
			Vidinis		Apačia		
	Nr. 10		Išorinis		Viršus		
			Vidinis		Apačia		
	Nr. 11		Išorinis		Viršus		
			Vidinis		Apačia		
	Nr. 12		Išorinis		Viršus		
			Vidinis		Apačia		

Lipynės: 5 met.
(medžiaga, kiekis)

Ar yra vandens? Ne

Ar yra dujų? Ne

Pastabos:

X = 6058863.99; Y = 587986.57

Objektas:

Matavimus atliko	A. Partauskis (vardas ir pavardė)		
	1 GKV-1029 (geodezininko kv.paž.Nr.)	(parašas)	2023-04-06 (data)
Matavimus atliko	(vardas ir pavardė)		
	(geodezininko kv.paž.Nr.)	(parašas)	(data)
Matavimus atliko	(vardas ir pavardė)		
	(geodezininko kv.paž.Nr.)	(parašas)	(data)