Buit. ir gamyb. nuot. tink.	Nuotekų kanalizacijos šulinys	9
(inžinerinio tinklo pavadinimas)	(įrenginio pavadinimas)	(įrenginio numeris)
Vilniaus m., Gurių Sodų 17-oji g.		77310091
(adresas)		(LKS-94 M 1:500 plano numeris)

ĮRENGINIO PJŪVIAI (matmenys duoti m)

Vertikalinis

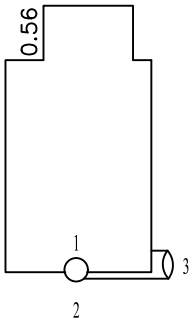

Horizontalinis

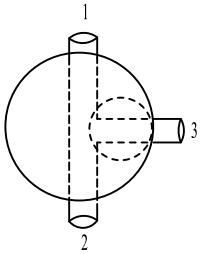

SĄSAJOS SCHEMA

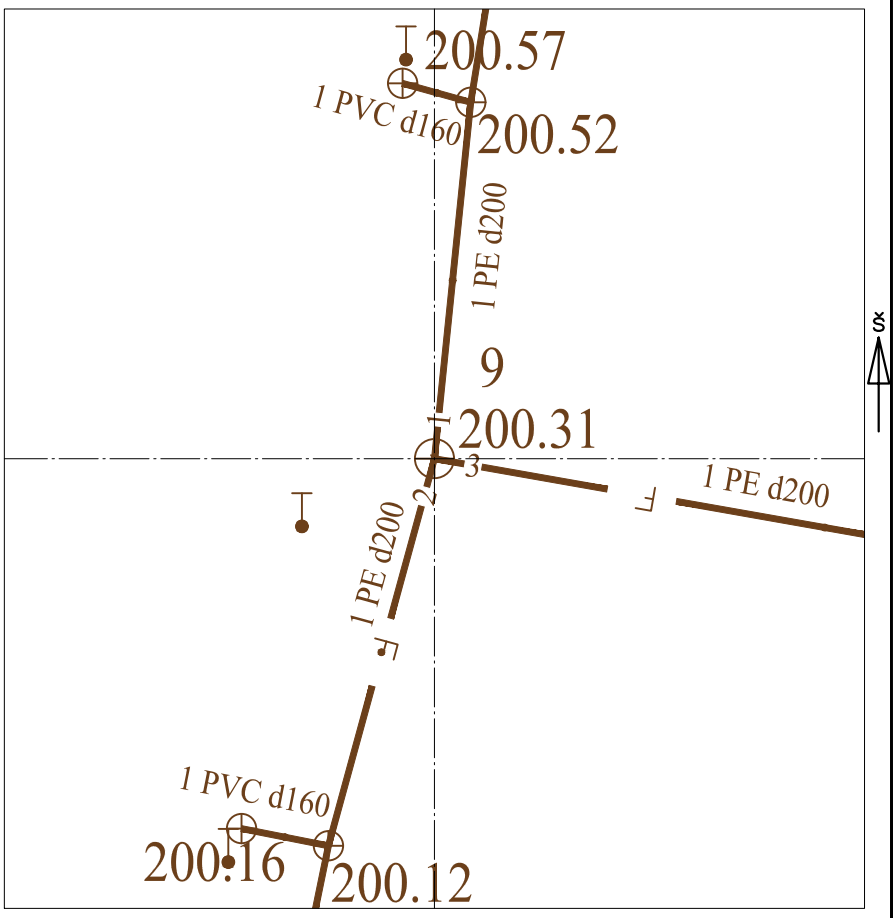

Pavadinimas		Medžiaga	Skersmuo arba matm., mm		Atstumas nuo dangčio, m		Altitudė
Dangtis		ket	650				200.31
Žemė		grunt			0.00		200.31
Sienos		bet					
Lubos		bet	1000		0.56		199.75
Dugnas		bet	1000		2.34		197.97
Vamzdžiai	Nr. 1	PE	Išorinis	200	Viršus		
			Vidinis		Apačia	2.46	197.85
	Nr. 2	PE	Išorinis	200	Viršus		
			Vidinis		Apačia	2.46	197.85
	Nr. 3	PE	Išorinis	200	Viršus		
			Vidinis		Apačia	2.40	197.91
	Nr. 4		Išorinis		Viršus		
			Vidinis		Apačia		
	Nr. 5		Išorinis		Viršus		
			Vidinis		Apačia		
	Nr. 6		Išorinis		Viršus		
			Vidinis		Apačia		
	Nr. 7		Išorinis		Viršus		
			Vidinis		Apačia		
	Nr. 8		Išorinis		Viršus		
			Vidinis		Apačia		
	Nr. 9		Išorinis		Viršus		
			Vidinis		Apačia		
	Nr. 10		Išorinis		Viršus		
			Vidinis		Apačia		
	Nr. 11		Išorinis		Viršus		
			Vidinis		Apačia		
	Nr. 12		Išorinis		Viršus		
			Vidinis		Apačia		

Lipynės: met,8
(medžiaga, kiekis)

Ar yra vandens? Ne

Ar yra dujų? Ne

Pastabos:

X = 6058826.01; Y = 587526.84

Objektas:
Buitinės nuotekos

Matavimus atliko	A.Četkauskas (vardas ir pavardė)		
	1GKV-237 (geodezininko kv.paž.Nr.)	(parašas)	2023-05-19 (data)
Matavimus atliko	(vardas ir pavardė)		
	(geodezininko kv.paž.Nr.)	(parašas)	(data)
Matavimus atliko	(vardas ir pavardė)		
	(geodezininko kv.paž.Nr.)	(parašas)	(data)