Buitinių nuotekų tinklai	Šulinys	6
(inžinerinio tinklo pavadinimas)	(įrenginio pavadinimas)	(įrenginio numeris)

Gurių Sodų 11-oji g., Vilniaus m.	77310088
(adresas)	(LKS-94 M 1:500 plano numeris)

ĮRENGINIO PJŪVIAI (matmenys duoti m)

Vertikalusis

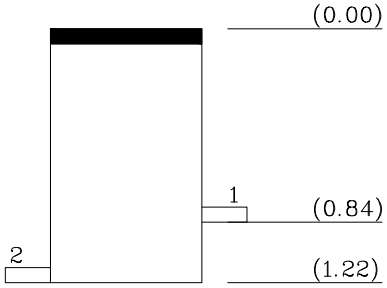

Horizontalusis

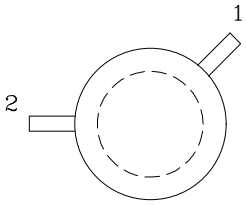

SĄSAJOS SCHEMA

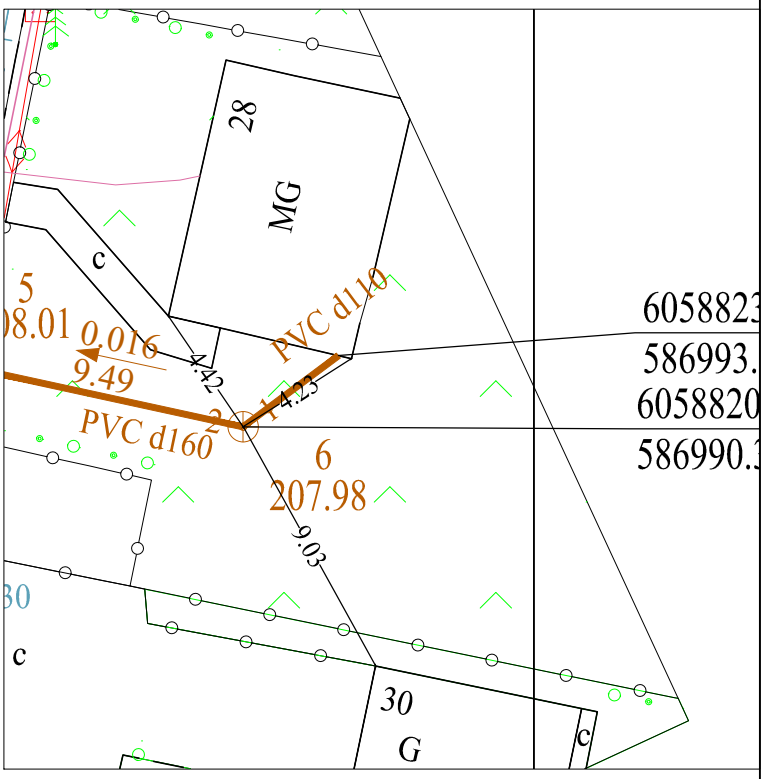

Pavadinimas	Medžiaga	Skersmuo arba matm., mm	Atstumas nuo dangčio, m	Altitudė
Dangtis	ket.	315		207.98
Žemė			0.00	207.98
Sienos	PVC			
Lubos				
Dugnas	PVC	315	1.14	206.84

Vamzdžiai						
Nr. 1	PVC	Išorinis	110	Viršus		
		Vidinis		Apačia	0.84	207.14
Nr. 2	PVC	Išorinis	160	Viršus		
		Vidinis		Apačia	1.22	206.76
Nr. 3		Išorinis		Viršus		
		Vidinis		Apačia		
Nr. 4		Išorinis		Viršus		
		Vidinis		Apačia		
Nr. 5		Išorinis		Viršus		
		Vidinis		Apačia		
Nr. 6		Išorinis		Viršus		
		Vidinis		Apačia		
Nr. 7		Išorinis		Viršus		
		Vidinis		Apačia		
Nr. 8		Išorinis		Viršus		
		Vidinis		Apačia		
Nr. 9		Išorinis		Viršus		
		Vidinis		Apačia		
Nr. 10		Išorinis		Viršus		
		Vidinis		Apačia		
Nr. 11		Išorinis		Viršus		
		Vidinis		Apačia		
Nr. 12		Išorinis		Viršus		
		Vidinis		Apačia		

Lipynės: _____
(medžiaga, kiekis)

Ar yra vandens? nėra

Ar yra dujų? nėra

Pastabos:

X=6058820.95, Y=586990.38

Objektas:

21/75

Matavimus atliko	A.Tumašev (vardas ir pavardė)		
	1GKV-811 (geodezininko kv. paž. Nr.)	(parašas)	2021-05-07 (data)
Matavimus atliko	(vardas ir pavardė)		
	(geodezininko kv. paž. Nr.)	(parašas)	(data)
Matavimus atliko	(vardas ir pavardė)		
	(geodezininko kv. paž. Nr.)	(parašas)	(data)