Buit. ir gamyb. nuot. tink.	Nuotekų kanalizacijos šulinys	17
(inžinerinio tinklo pavadinimas)	(įrenginio pavadinimas)	(įrenginio numeris)

Grūdų sodų 8-oji g. 7,Vilnius	77310073
(adresas)	(LKS-94 M 1:500 plano numeris)

ĮRENGINIO PJŪVIAI (matmenys duoti m)

Vertikalinis

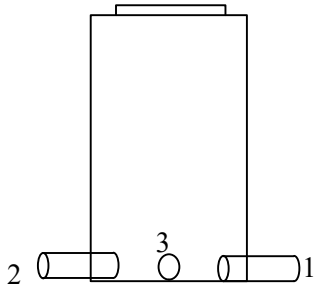

Horizontalinis

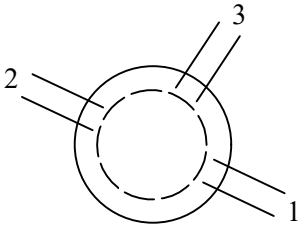

SĄSAJOS SCHEMA

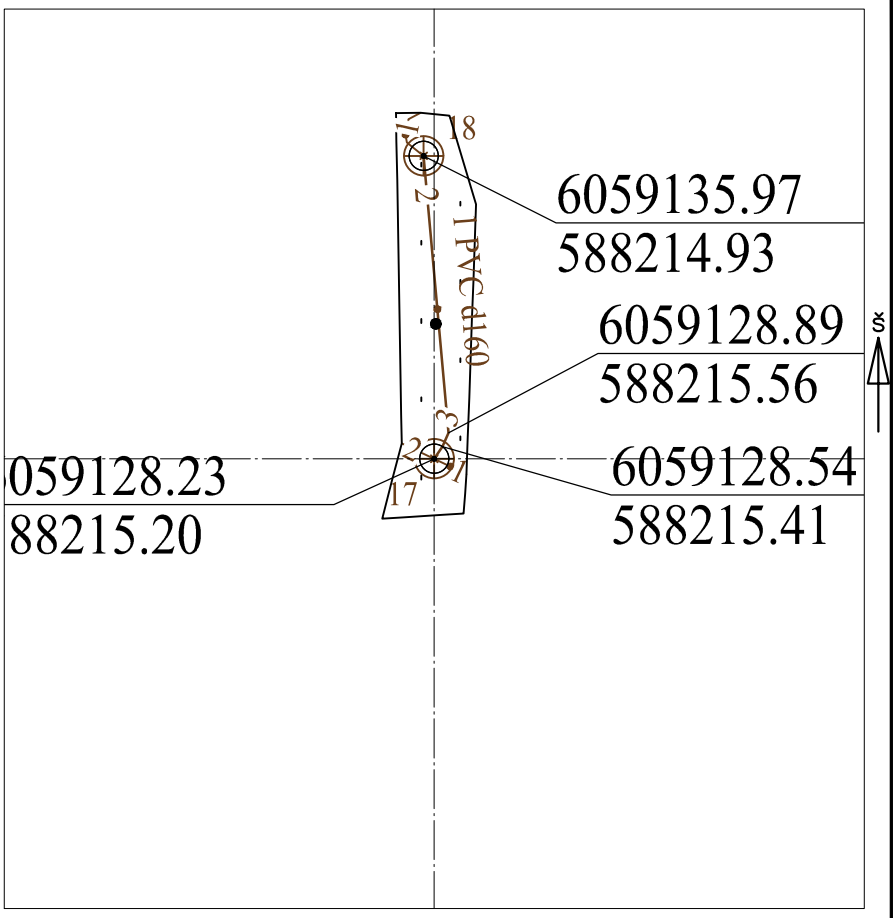

Pavadinimas		Medžiaga	Skersmuo arba matm., mm		Atstumas nuo dangčio, m		Altitudė
Dangtis		ket	430				206.71
Žemė		žv			0.00		206.71
Sienos		pls					
Lubos		pls	x		0.00		206.71
Dugnas		pls	400		2.07		204.64
Vamzdžiai	Nr. 1	PVC	Išorinis	160	Viršus	1.91	204.80
			Vidinis	160	Apačia	2.07	204.64
	Nr. 2	PVC	Išorinis	160	Viršus	1.89	204.82
			Vidinis	160	Apačia	2.05	204.66
	Nr. 3	PVC	Išorinis	160	Viršus	1.90	204.81
			Vidinis	160	Apačia	2.06	204.65
	Nr. 4		Išorinis		Viršus		
			Vidinis		Apačia		
	Nr. 5		Išorinis		Viršus		
			Vidinis		Apačia		
	Nr. 6		Išorinis		Viršus		
			Vidinis		Apačia		
	Nr. 7		Išorinis		Viršus		
			Vidinis		Apačia		
	Nr. 8		Išorinis		Viršus		
			Vidinis		Apačia		
	Nr. 9		Išorinis		Viršus		
			Vidinis		Apačia		
	Nr. 10		Išorinis		Viršus		
			Vidinis		Apačia		
	Nr. 11		Išorinis		Viršus		
			Vidinis		Apačia		
	Nr. 12		Išorinis		Viršus		
			Vidinis		Apačia		

Lipynės: Nėra
(medžiaga, kiekis)

Ar yra vandens? Taip

Ar yra dujų? Taip

Pastabos:

X = 6059128.23; Y = 588215.20

Objektas:

Matavimus atliko	E. Stašelis (vardas ir pavardė)		
	1GKV-1663 (geodezininko kv.paž.Nr.)	(parašas)	2022-06-09 (data)
Matavimus atliko	A. Mileckis (vardas ir pavardė)		
	(geodezininko kv.paž.Nr.)	(parašas)	2022-06-09 (data)
Matavimus atliko	(vardas ir pavardė)		
	(geodezininko kv.paž.Nr.)	(parašas)	(data)