Buit. ir gamyb. nuot. tink.	Nuotekų kanalizacijos šulinys	12
(inžinerinio tinklo pavadinimas)	(įrenginio pavadinimas)	(įrenginio numeris)
Vilnius, Grūdų Sodų 4-oji g.		77310053
(adresas)		(LKS-94 M 1:500 plano numeris)

ĮRENGINIO PJŪVIAI (matmenys duoti m)

Vertikalinis

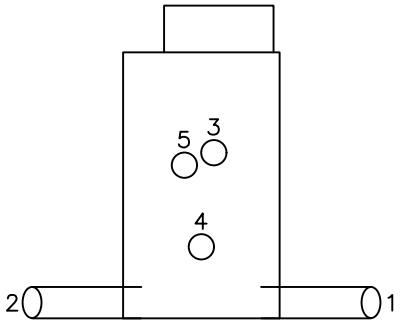

Horizontalinis

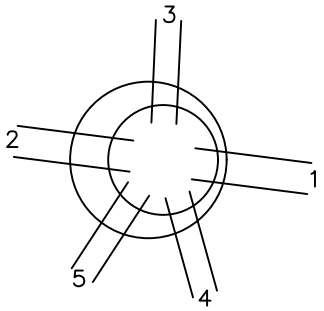

SĄSAJOS SCHEMA

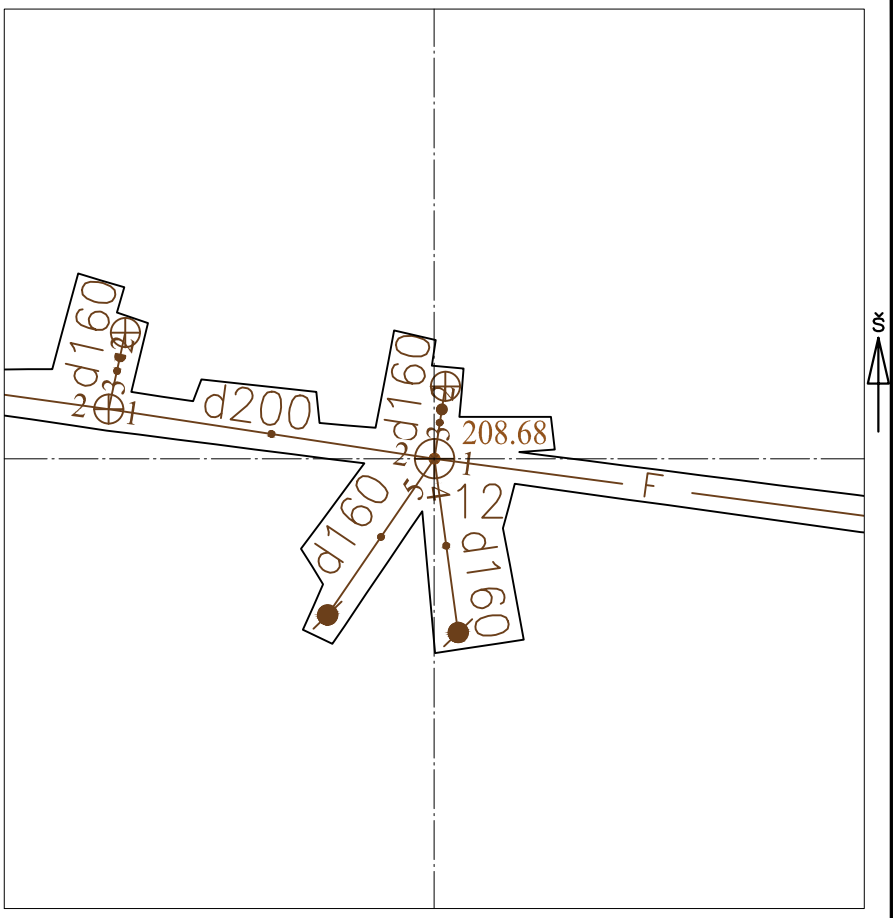

Pavadinimas		Medžiaga	Skersmuo arba matm., mm		Atstumas nuo dangčio, m		Altitudė
Dangtis		ket	650				208.68
Žemė		grunt			0.00		208.68
Sienos		bet					
Lubos		bet	1000		1.00		207.68
Dugnas		bet	1000		4.65		204.03
Vamzdžiai	Nr. 1	PVC	Išorinis	200	Viršus	4.50	204.18
			Vidinis		Apačia	4.70	203.98
	Nr. 2	PVC	Išorinis	200	Viršus	4.52	204.16
			Vidinis		Apačia	4.72	203.96
	Nr. 3	PVC	Išorinis	160	Viršus	1.84	206.84
			Vidinis		Apačia	2.00	206.68
	Nr. 4	PVC	Išorinis	160	Viršus	4.10	204.58
			Vidinis		Apačia	4.26	204.42
	Nr. 5	PVC	Išorinis	160	Viršus	1.90	206.78
			Vidinis		Apačia	2.06	206.62
	Nr. 6		Išorinis		Viršus		
			Vidinis		Apačia		
	Nr. 7		Išorinis		Viršus		
			Vidinis		Apačia		
	Nr. 8		Išorinis		Viršus		
			Vidinis		Apačia		
	Nr. 9		Išorinis		Viršus		
			Vidinis		Apačia		
	Nr. 10		Išorinis		Viršus		
			Vidinis		Apačia		
	Nr. 11		Išorinis		Viršus		
			Vidinis		Apačia		
	Nr. 12		Išorinis		Viršus		
			Vidinis		Apačia		

Lipynės: 20
(medžiaga, kiekis)

Ar yra vandens? Ne

Ar yra dujų? Ne

Pastabos:

X = 6059271.18; Y = 588191.25

Objektas:

Matavimus atliko	S. Rimavičius (vardas ir pavardė)		
	1GKV-702 (geodezininko kv.paž.Nr.)	(parašas)	2021-10-26 (data)
Matavimus atliko	(vardas ir pavardė)		
	(geodezininko kv.paž.Nr.)	(parašas)	(data)
Matavimus atliko	(vardas ir pavardė)		
	(geodezininko kv.paž.Nr.)	(parašas)	(data)