Buit. ir gamyb. nuot. tink.	Nuotekų kanalizacijos šulinys	4
(inžinerinio tinklo pavadinimas)	(įrenginio pavadinimas)	(įrenginio numeris)

Vilniaus m. sav., Didžiųjų Gulbinų k., Lamatos g.	76340091
(adresas)	(LKS-94 M 1:500 plano numeris)

ĮRENGINIO PJŪVIAI (matmenys duoti m)

Vertikalinis

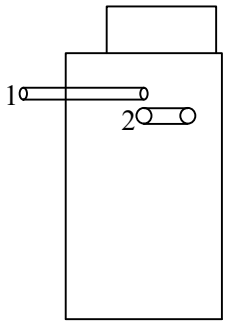

Horizontalinis

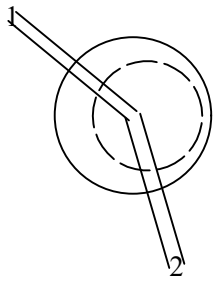

SĄSAJOS SCHEMA

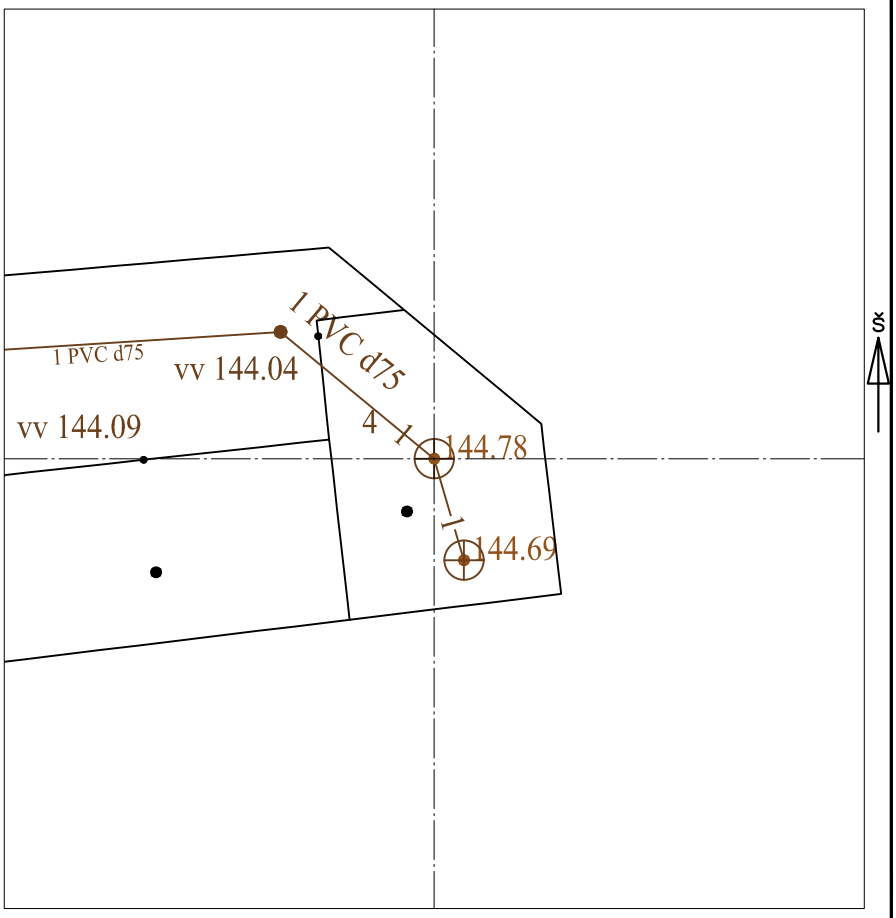

Pavadinimas		Medžiaga	Skersmuo arba matm., mm		Atstumas nuo dangčio, m		Altitudė
Dangtis		pls	1200				144.78
Žemė		grunt			0.00		144.78
Sienos		pls					
Lubos		pls	1500				144.78
Dugnas		pls	1500		2.85		141.93
Vamzdžiai	Nr. 1	PVC	Išorinis	75	Viršus	0.78	144.00
			Vidinis		Apačia	0.86	143.93
	Nr. 2	PVC	Išorinis	100	Viršus	0.97	143.81
			Vidinis		Apačia	1.07	143.71
	Nr. 3		Išorinis		Viršus		
			Vidinis		Apačia		
	Nr. 4		Išorinis		Viršus		
			Vidinis		Apačia		
	Nr. 5		Išorinis		Viršus		
			Vidinis		Apačia		
	Nr. 6		Išorinis		Viršus		
			Vidinis		Apačia		
	Nr. 7		Išorinis		Viršus		
			Vidinis		Apačia		
	Nr. 8		Išorinis		Viršus		
			Vidinis		Apačia		
	Nr. 9		Išorinis		Viršus		
			Vidinis		Apačia		
	Nr. 10		Išorinis		Viršus		
			Vidinis		Apačia		
	Nr. 11		Išorinis		Viršus		
			Vidinis		Apačia		
	Nr. 12		Išorinis		Viršus		
			Vidinis		Apačia		

Lipynės: - (medžiaga, kiekis)

Ar yra vandens? Ne

Ar yra dujų? Ne

Pastabos:

X = 6073815.33; Y = 582721.07

Nuotekų valymo įrenginys

Objektas:

Matavimus atliko	P.Šliogeris (vardas ir pavardė)		
	- (geodezininko kv.paž.Nr.)	(parašas)	2022-02-18 (data)
Matavimus atliko	I.Razbadauskas (vardas ir pavardė)		
	1GKV-1122 (geodezininko kv.paž.Nr.)	(parašas)	2022-02-18 (data)
Matavimus atliko	(vardas ir pavardė)		
	(geodezininko kv.paž.Nr.)	(parašas)	(data)