Buit. ir gamyb. nuot. tink.	Nuotekų kanalizacijos šulinys	12
(inžinerinio tinklo pavadinimas)	(įrenginio pavadinimas)	(įrenginio numeris)

Alaušo g., Vilnius
(adresas)

76330123
(LKS-94 M 1:500 plano numeris)

ĮRENGINIO PJŪVIAI (matmenys duoti m)

Vertikalinis

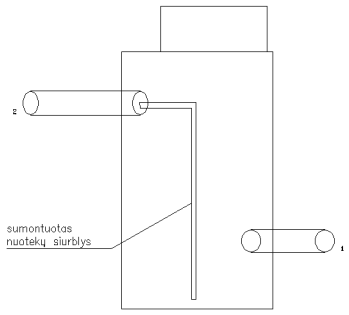

Horizontalinis

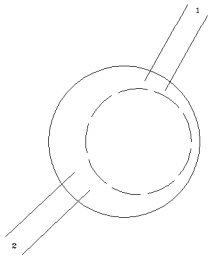

SĄSAJOS SCHEMA

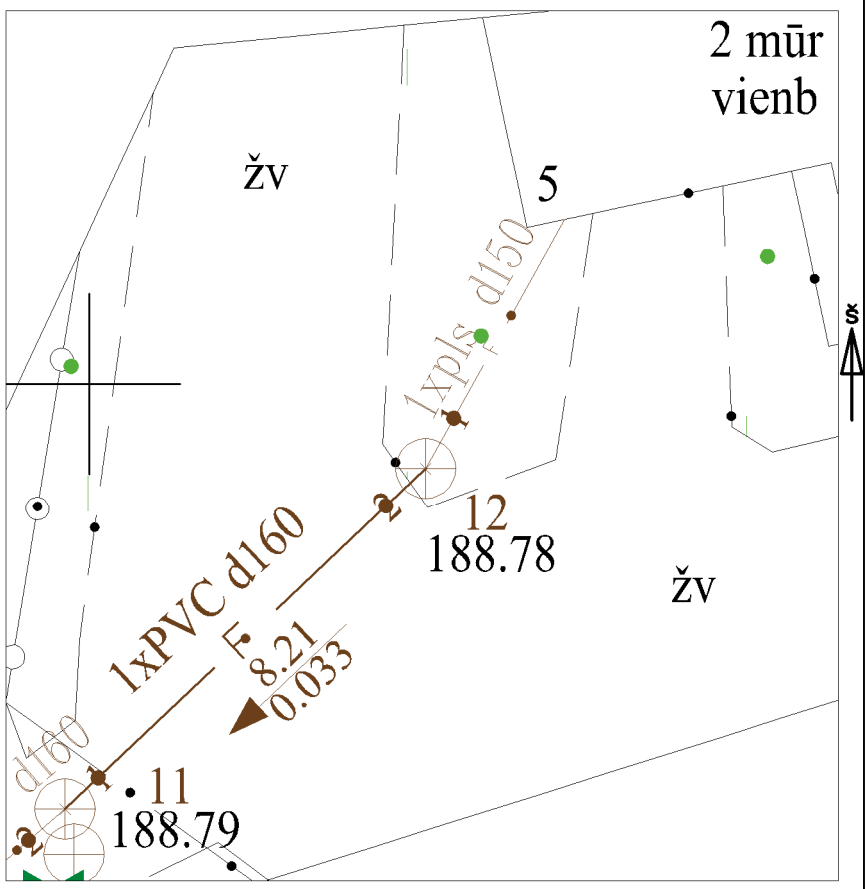

Pavadinimas		Medžiaga	Skersmuo arba matm., mm		Atstumas nuo dangčio, m		Altitudė
Dangtis		pls	660				188.78
Žemė		grunt			0.00		188.78
Sienos		bet					
Lubos		bet					
Dugnas		bet	2000		4.00		184.78
Vamzdžiai	Nr. 1	pls	Išorinis	150	Viršus	3.10	185.68
			Vidinis		Apačia	3.25	185.53
	Nr. 2	PVC	Išorinis	160	Viršus	1.28	187.50
			Vidinis		Apačia	1.44	187.34
	Nr. 3		Išorinis		Viršus		
			Vidinis		Apačia		
	Nr. 4		Išorinis		Viršus		
			Vidinis		Apačia		
	Nr. 5		Išorinis		Viršus		
			Vidinis		Apačia		
	Nr. 6		Išorinis		Viršus		
			Vidinis		Apačia		
	Nr. 7		Išorinis		Viršus		
			Vidinis		Apačia		
	Nr. 8		Išorinis		Viršus		
			Vidinis		Apačia		
	Nr. 9		Išorinis		Viršus		
			Vidinis		Apačia		
	Nr. 10		Išorinis		Viršus		
			Vidinis		Apačia		
	Nr. 11		Išorinis		Viršus		
			Vidinis		Apačia		
	Nr. 12		Išorinis		Viršus		
			Vidinis		Apačia		

Lipynės: -
(medžiaga, kiekis)

Ar yra vandens? Ne

Ar yra dujų? Ne

Pastabos:

X = 6068448.60; Y = 580705.56

Objektas:

Matavimus atliko	Gediminas Petrauskas (vardas ir pavardė)		
	1GKV-1548 (geodezininko kv.paž.Nr.)	(parašas)	2021-12-06 (data)
Matavimus atliko	(vardas ir pavardė)		
	(geodezininko kv.paž.Nr.)	(parašas)	(data)
Matavimus atliko	(vardas ir pavardė)		
	(geodezininko kv.paž.Nr.)	(parašas)	(data)