Buit. ir gamyb. nuot. tink.	Nuotekų kanalizacijos šulinys	11
(inžinerinio tinklo pavadinimas)	(įrenginio pavadinimas)	(įrenginio numeris)
Vilniaus m. sav., Vilniaus m., Kauno g.		76320368
(adresas)		(LKS-94 M 1:500 plano numeris)

ĮRENGINIO PJŪVIAI (matmenys duoti m)

Vertikalinis

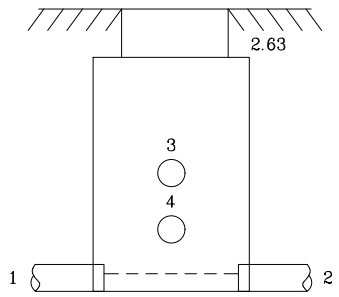

Horizontalinis

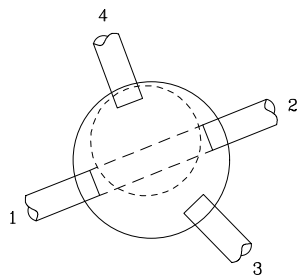

SĄSAJOS SCHEMA

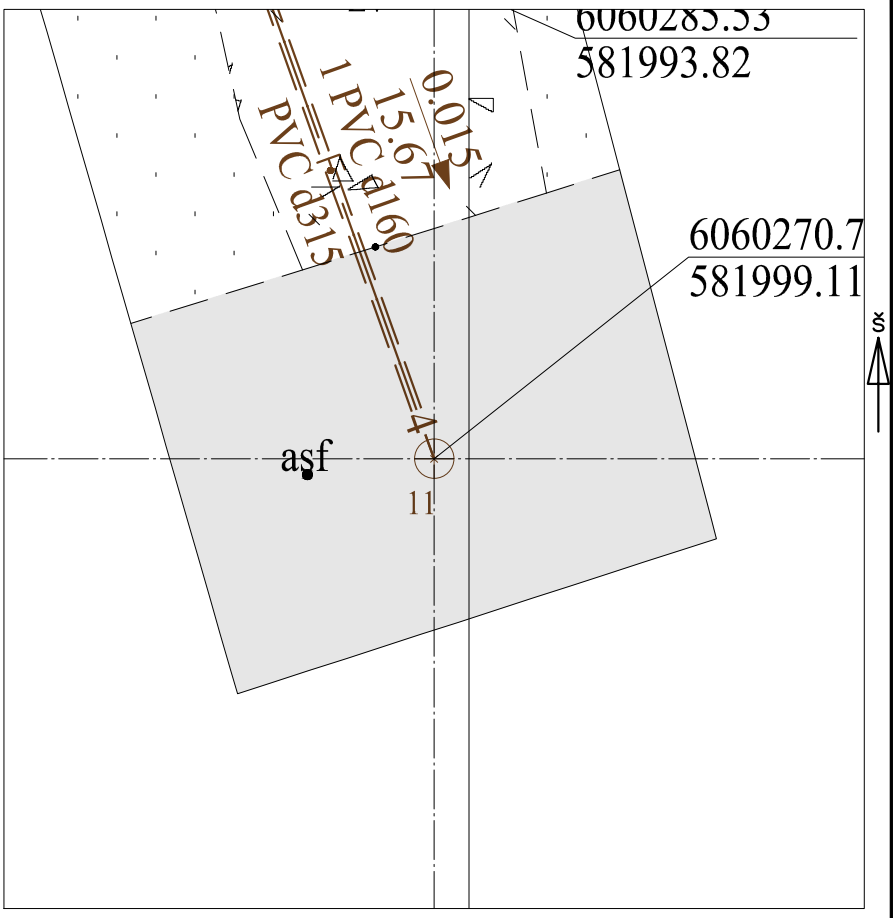

Pavadinimas		Medžiaga	Skersmuo arba matm., mm		Atstumas nuo dangčio, m		Altitudė
Dangtis		ket	650				137.82
Žemė		asf			0.00		137.82
Sienos		bet					
Lubos		bet	1000		2.63		135.19
Dugnas		bet	1000		4.82		133.00
Vamzdžiai	Nr. 1	bet	Išorinis		Viršus		
			Vidinis	600	Apačia	5.24	132.58
	Nr. 2	bet	Išorinis		Viršus		
			Vidinis	600	Apačia	5.24	132.58
	Nr. 3	ker	Išorinis		Viršus		
			Vidinis	200	Apačia	3.27	134.55
	Nr. 4	PVC	Išorinis		Viršus		
			Vidinis	160	Apačia	4.73	133.09
	Nr. 5		Išorinis		Viršus		
			Vidinis		Apačia		
	Nr. 6		Išorinis		Viršus		
			Vidinis		Apačia		
	Nr. 7		Išorinis		Viršus		
			Vidinis		Apačia		
	Nr. 8		Išorinis		Viršus		
			Vidinis		Apačia		
	Nr. 9		Išorinis		Viršus		
			Vidinis		Apačia		
	Nr. 10		Išorinis		Viršus		
			Vidinis		Apačia		
	Nr. 11		Išorinis		Viršus		
			Vidinis		Apačia		
	Nr. 12		Išorinis		Viršus		
			Vidinis		Apačia		

Lipynės: 10
(medžiaga, kiekis)

Ar yra vandens? Ne

Ar yra dujų? Ne

Pastabos:

X = 6060270.78; Y = 581999.11

Objektas:

Matavimus atliko	K.Urbonė (vardas ir pavardė)		
	1GKV-33 (geodezininko kv.paž.Nr.)	(parašas)	2022-09-08 (data)
Matavimus atliko	(vardas ir pavardė)		
	(geodezininko kv.paž.Nr.)	(parašas)	(data)
Matavimus atliko	(vardas ir pavardė)		
	(geodezininko kv.paž.Nr.)	(parašas)	(data)