Buit. ir gamyb. nuot. tink.	Nuotekų kanalizacijos šulinys	4
(inžinerinio tinklo pavadinimas)	(įrenginio pavadinimas)	(įrenginio numeris)
Vilniaus m. sav., Vilniaus m., Algirdo g.		76320349
(adresas)		(LKS-94 M 1:500 plano numeris)

ĮRENGINIO PJŪVIAI (matmenys duoti m)

Vertikalinis

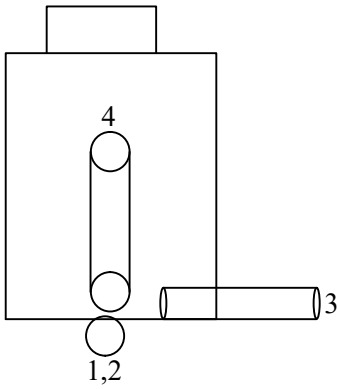

Horizontalinis

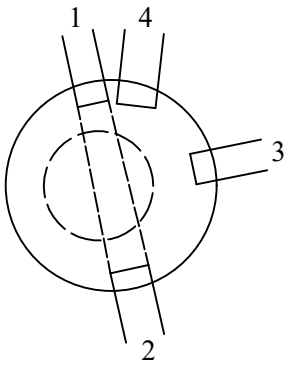

SĄSAJOS SCHEMA

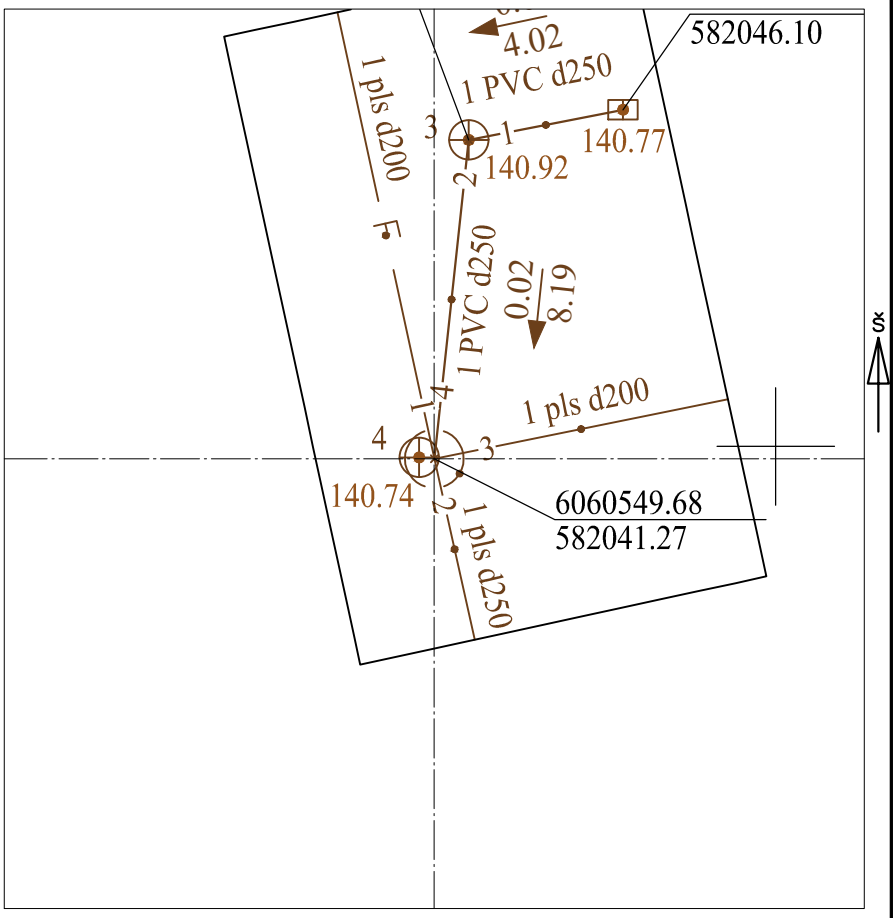

Pavadinimas		Medžiaga	Skersmuo arba matm., mm		Atstumas nuo dangčio, m		Altitudė
Dangtis		ket	700				140.74
Žemė		asf			0.00		140.74
Sienos		bet					
Lubos		bet	1500				
Dugnas		bet	1500		3.22		137.52
Vamzdžiai	Nr. 1	pls	Išorinis	200	Viršus	3.45	137.29
			Vidinis		Apačia	3.65	137.09
	Nr. 2	pls	Išorinis	250	Viršus	3.40	137.34
			Vidinis		Apačia	3.65	137.09
	Nr. 3	pls	Išorinis	200	Viršus	3.02	137.72
			Vidinis		Apačia	3.22	137.52
	Nr. 4	PVC	Išorinis	250	Viršus	1.47	139.27
			Vidinis		Apačia	1.72	139.02
	Nr. 5		Išorinis		Viršus		
			Vidinis		Apačia		
	Nr. 6		Išorinis		Viršus		
			Vidinis		Apačia		
	Nr. 7		Išorinis		Viršus		
			Vidinis		Apačia		
	Nr. 8		Išorinis		Viršus		
			Vidinis		Apačia		
	Nr. 9		Išorinis		Viršus		
			Vidinis		Apačia		
	Nr. 10		Išorinis		Viršus		
			Vidinis		Apačia		
	Nr. 11		Išorinis		Viršus		
			Vidinis		Apačia		
	Nr. 12		Išorinis		Viršus		
			Vidinis		Apačia		

Lipynės: 13
(medžiaga, kiekis)

Ar yra vandens? Ne

Ar yra dujų? Ne

Pastabos:

X = 6060549.68; Y = 582041.27

Objektas:

Matavimus atliko	M. Tenikaitis (vardas ir pavardė)		
	1GKV-369 (geodezininko kv.paž.Nr.)	(parašas)	2021-12-09 (data)
Matavimus atliko	(vardas ir pavardė)		
	(geodezininko kv.paž.Nr.)	(parašas)	(data)
Matavimus atliko	(vardas ir pavardė)		
	(geodezininko kv.paž.Nr.)	(parašas)	(data)