Buit. ir gamyb. nuot. tink.	Nuotekų kanalizacijos šulinys	9
(inžinerinio tinklo pavadinimas)	(įrenginio pavadinimas)	(įrenginio numeris)

Vilniaus m. sav., Vilniaus m., Algirdo g.	76320328
(adresas)	(LKS-94 M 1:500 plano numeris)

ĮRENGINIO PJŪVIAI (matmenys duoti m)

Vertikalinis

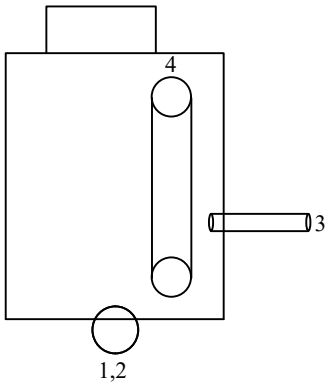

Horizontalinis

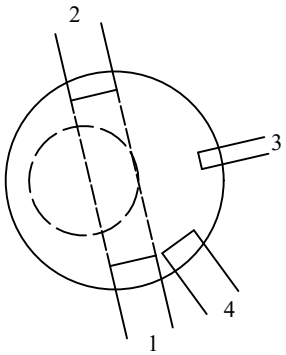

SĄSAJOS SCHEMA

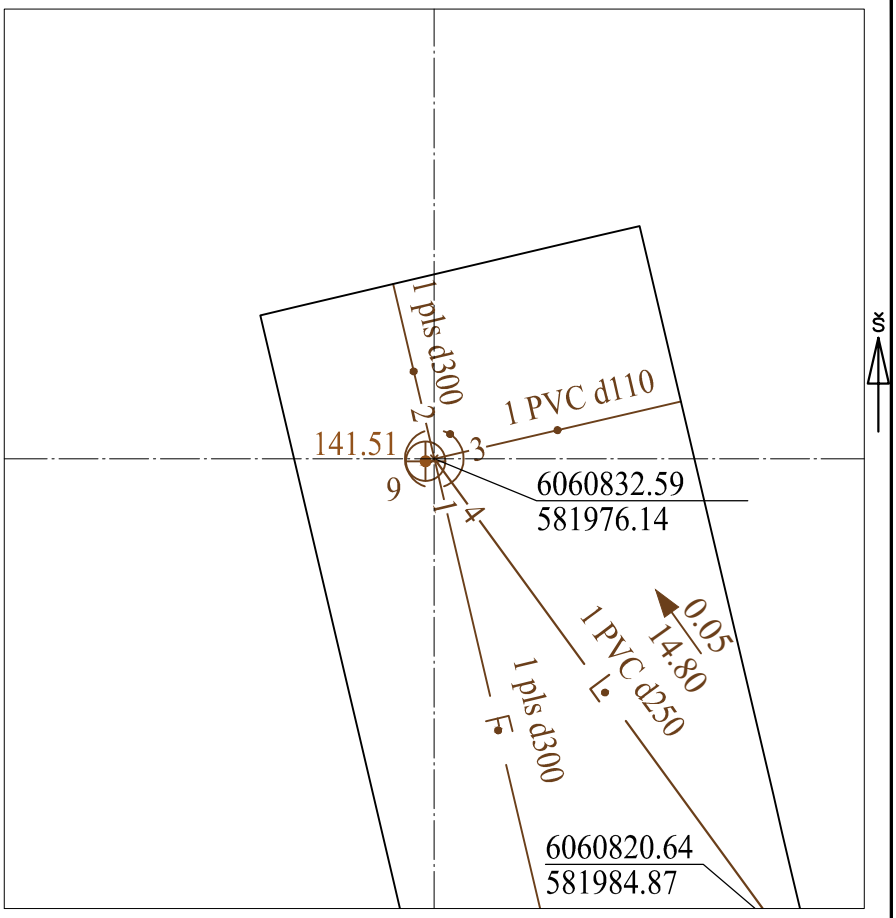

Pavadinimas		Medžiaga	Skersmuo arba matm., mm		Atstumas nuo dangčio, m		Altitudė
Dangtis		ket	700				141.51
Žemė		asf			0.00		141.51
Sienos		bet					
Lubos		bet	1500				
Dugnas		bet	1500		4.50		137.01
Vamzdžiai	Nr. 1	pls	Išorinis	300	Viršus	4.97	136.54
			Vidinis		Apačia	5.27	136.24
	Nr. 2	pls	Išorinis	300	Viršus	4.97	136.54
			Vidinis		Apačia	5.27	136.24
	Nr. 3	PVC	Išorinis	110	Viršus	4.08	137.43
			Vidinis		Apačia	4.19	137.32
	Nr. 4	PVC	Išorinis	250	Viršus	1.83	139.68
			Vidinis		Apačia	2.08	139.43
	Nr. 5		Išorinis		Viršus		
			Vidinis		Apačia		
	Nr. 6		Išorinis		Viršus		
			Vidinis		Apačia		
	Nr. 7		Išorinis		Viršus		
			Vidinis		Apačia		
	Nr. 8		Išorinis		Viršus		
			Vidinis		Apačia		
	Nr. 9		Išorinis		Viršus		
			Vidinis		Apačia		
	Nr. 10		Išorinis		Viršus		
			Vidinis		Apačia		
	Nr. 11		Išorinis		Viršus		
			Vidinis		Apačia		
	Nr. 12		Išorinis		Viršus		
			Vidinis		Apačia		

Lipynės: 14
(medžiaga, kiekis)

Ar yra vandens? Ne

Ar yra dujų? Ne

Pastabos:

X = 6060832.59; Y = 581976.14

Objektas:

Matavimus atliko	M. Tenikaitis (vardas ir pavardė)		
	1GKV-369 (geodezininko kv.paž.Nr.)	(parašas)	2021-12-09 (data)
Matavimus atliko	(vardas ir pavardė)		
	(geodezininko kv.paž.Nr.)	(parašas)	(data)
Matavimus atliko	(vardas ir pavardė)		
	(geodezininko kv.paž.Nr.)	(parašas)	(data)