Liet. nuot. tinkl., dren.	Lietaus nuotekų, drenažo šulinys	48
(inžinerinio tinklo pavadinimas)	(įrenginio pavadinimas)	(įrenginio numeris)

Laumėnų g. — (adresas)

76320108 — (LKS-94 M 1:500 plano numeris)

ĮRENGINIO PJŪVIAI (matmenys duoti m)

Vertikalinis

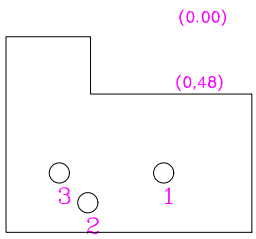

Horizontalinis

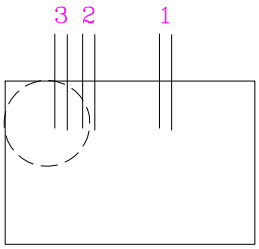

SĄSAJOS SCHEMA

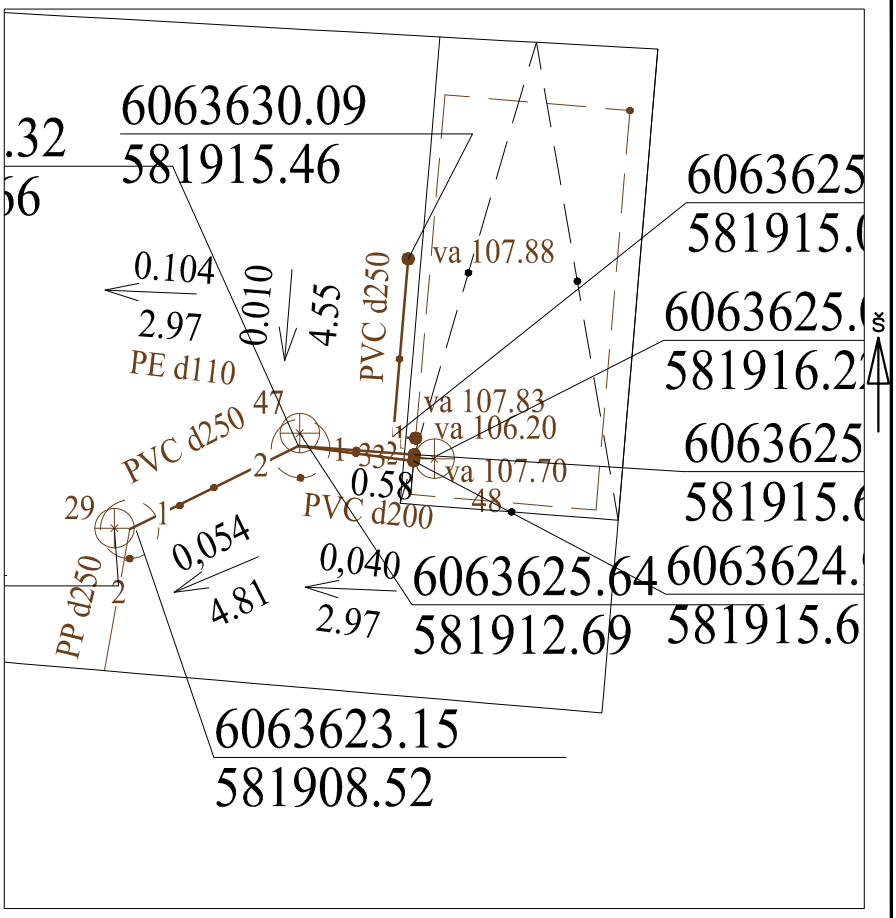

Pavadinimas		Medžiaga	Skersmuo arba matm., mm		Atstumas nuo dangčio, m		Altitudė
Dangtis		ket	650				108.77
Žemė		bet			0.48		108.29
Sienos		glžb					
Lubos		glžb	10250x4750		0.30		108.47
Dugnas		glžb	10250x4750		2.77		106.00
Vamzdžiai	Nr. 1	PVC	Išorinis	250	Viršus	0.69	108.08
			Vidinis		Apačia	0.94	107.83
	Nr. 2	PE	Išorinis	110	Viršus	2.46	106.31
			Vidinis		Apačia	2.57	106.20
	Nr. 3	PVC	Išorinis	200	Viršus	0.87	107.90
			Vidinis		Apačia	1.07	107.70
	Nr. 4		Išorinis		Viršus		
			Vidinis		Apačia		
	Nr. 5		Išorinis		Viršus		
			Vidinis		Apačia		
	Nr. 6		Išorinis		Viršus		
			Vidinis		Apačia		
	Nr. 7		Išorinis		Viršus		
			Vidinis		Apačia		
	Nr. 8		Išorinis		Viršus		
			Vidinis		Apačia		
	Nr. 9		Išorinis		Viršus		
			Vidinis		Apačia		
	Nr. 10		Išorinis		Viršus		
			Vidinis		Apačia		
	Nr. 11		Išorinis		Viršus		
			Vidinis		Apačia		
	Nr. 12		Išorinis		Viršus		
			Vidinis		Apačia		

Lipynės: _____ (medžiaga, kiekis)

Ar yra vandens? Ne

Ar yra dujų? Ne

Pastabos:

X = 6063624.99; Y = 581916.13

Objektas:

Matavimus atliko	(vardas ir pavardė)		
	(geodezininko kv.paž.Nr.)	(parašas)	(data)
Matavimus atliko	(vardas ir pavardė)		
	(geodezininko kv.paž.Nr.)	(parašas)	(data)
Matavimus atliko	J.Kašėta (vardas ir pavardė)		
	1GKV-395 (geodezininko kv.paž.Nr.)	(parašas)	2021-11-08 (data)