Buit. ir gamyb. nuot. tink.	Nuotekų kanalizacijos šulinys	10
(inžinerinio tinklo pavadinimas)	(įrenginio pavadinimas)	(įrenginio numeris)

Vilniaus m. sav., Vilniaus m., Minties g.	76320095
(adresas)	(LKS-94 M 1:500 plano numeris)

ĮRENGINIO PJŪVIAI (matmenys duoti m)

Vertikalinis

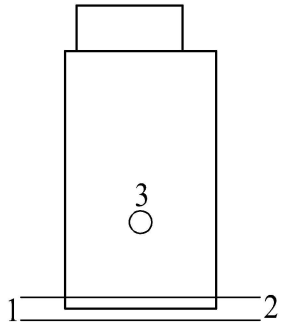

Horizontalinis

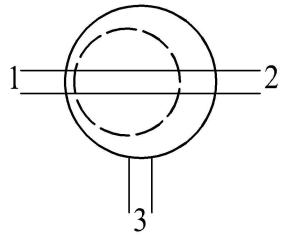

SĄSAJOS SCHEMA

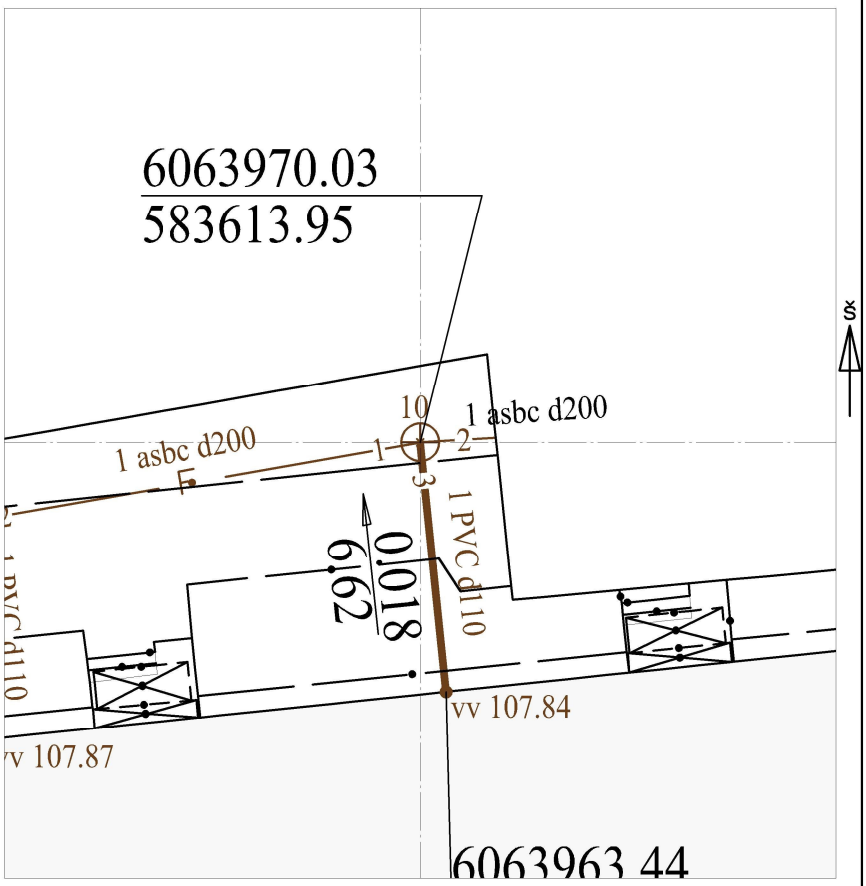

Pavadinimas		Medžiaga	Skersmuo arba matm., mm		Atstumas nuo dangčio, m		Altitudė
Dangtis		ket	640				109.27
Žemė		gr			0.00		109.27
Sienos		bet					
Lubos		bet	1000		0.30		108.97
Dugnas		bet	1000		3.22		106.05
Vamzdžiai	Nr. 1	asbc	Išorinis	200	Viršus	3.02	106.25
			Vidinis		Apačia	3.22	106.05
	Nr. 2	asbc	Išorinis	200	Viršus	3.03	106.24
			Vidinis		Apačia	3.23	106.04
	Nr. 3	PVC	Išorinis	110	Viršus	1.44	107.83
			Vidinis		Apačia	1.55	107.72
	Nr. 4		Išorinis		Viršus		
			Vidinis		Apačia		
	Nr. 5		Išorinis		Viršus		
			Vidinis		Apačia		
	Nr. 6		Išorinis		Viršus		
			Vidinis		Apačia		
	Nr. 7		Išorinis		Viršus		
			Vidinis		Apačia		
	Nr. 8		Išorinis		Viršus		
			Vidinis		Apačia		
	Nr. 9		Išorinis		Viršus		
			Vidinis		Apačia		
	Nr. 10		Išorinis		Viršus		
			Vidinis		Apačia		
	Nr. 11		Išorinis		Viršus		
			Vidinis		Apačia		
	Nr. 12		Išorinis		Viršus		
			Vidinis		Apačia		

Lipynės: 7
(medžiaga, kiekis)

Ar yra vandens? Ne

Ar yra dujų? Ne

Pastabos:

X = 6063970.03; Y = 583613.95

Objektas:

Matavimus atliko	M. MISIUKAS (vardas ir pavardė)		
	1GKV-569 (geodezininko kv.paž.Nr.)	(parašas)	2023-09-05 (data)
Matavimus atliko	(vardas ir pavardė)		
	(geodezininko kv.paž.Nr.)	(parašas)	(data)
Matavimus atliko	(vardas ir pavardė)		
	(geodezininko kv.paž.Nr.)	(parašas)	(data)