Buit. ir gamyb. nuot. tink.	Nuotekų kanalizacijos šulinys	29
(inžinerinio tinklo pavadinimas)	(įrenginio pavadinimas)	(įrenginio numeris)

Vilniaus m. sav., Vilniaus m., Pabarės g.	76310092
(adresas)	(LKS-94 M 1:500 plano numeris)

ĮRENGINIO PJŪVIAI (matmenys duoti m)

Vertikalinis

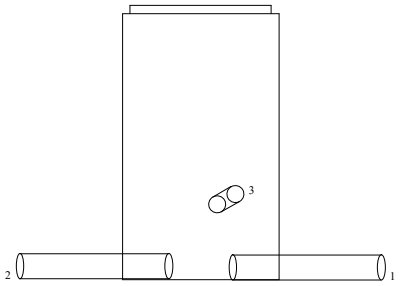

Horizontalinis

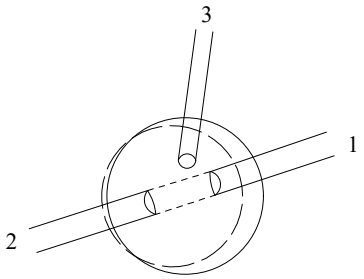

SĄSAJOS SCHEMA

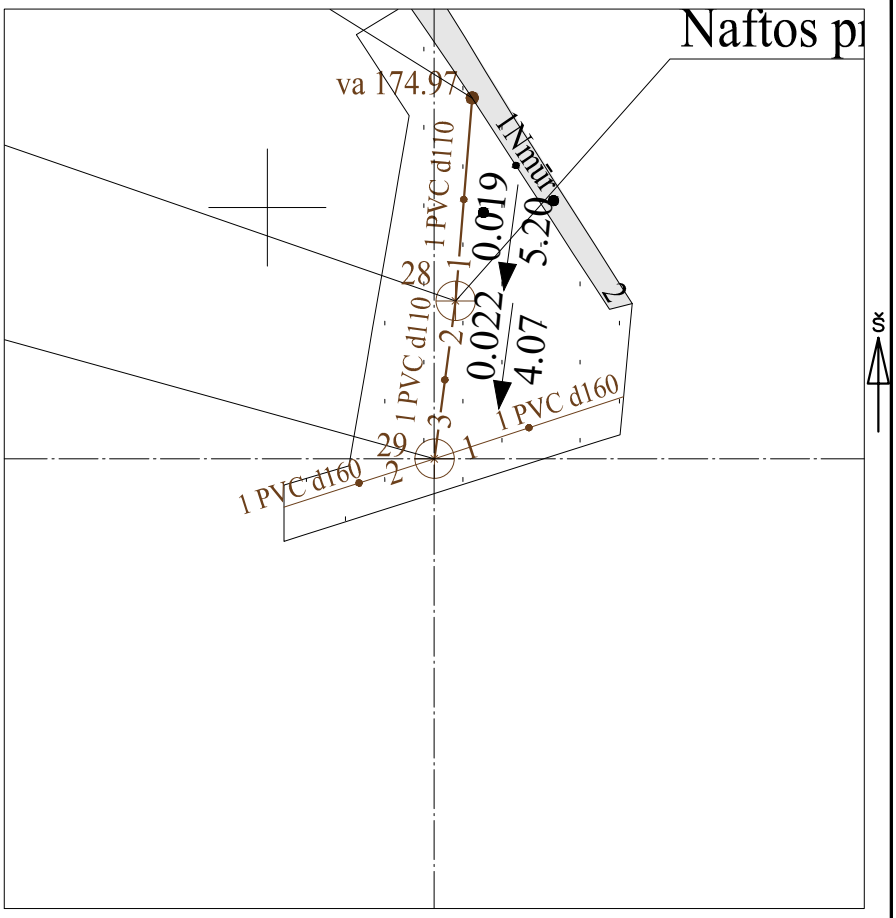

Pavadinimas	Medžiaga	Skersmuo arba matm., mm		Atstumas nuo dangčio, m		Altitudė
Dangtis	pls	530				175.66
Žemė	grunt			0.02		175.64
Sienos	pls					
Lubos	pls					
Dugnas	pls	530		174.56		1.10
Vamzdžiai Nr. 1	PVC	Išorinis	160	Viršus		
		Vidinis		Apačia	1.18	174.48
Nr. 2	PVC	Išorinis	160	Viršus		
		Vidinis		Apačia	1.28	174.38
Nr. 3	PVC	Išorinis	110	Viršus		
		Vidinis		Apačia	0.88	174.78
Nr. 4		Išorinis		Viršus		
		Vidinis		Apačia		
Nr. 5		Išorinis		Viršus		
		Vidinis		Apačia		
Nr. 6		Išorinis		Viršus		
		Vidinis		Apačia		
Nr. 7		Išorinis		Viršus		
		Vidinis		Apačia		
Nr. 8		Išorinis		Viršus		
		Vidinis		Apačia		
Nr. 9		Išorinis		Viršus		
		Vidinis		Apačia		
Nr. 10		Išorinis		Viršus		
		Vidinis		Apačia		
Nr. 11		Išorinis		Viršus		
		Vidinis		Apačia		
Nr. 12		Išorinis		Viršus		
		Vidinis		Apačia		

Lipynės: Nėra
(medžiaga, kiekis)

Ar yra vandens? Ne

Ar yra dujų? Ne

Pastabos:

X = 6058893.58; Y = 582904.27

Objektas:

Matavimus atliko	T.Narečionis (vardas ir pavardė)		
	1GKV-126 (geodezininko kv.paž.Nr.)	(parašas)	2022-07-04 (data)
Matavimus atliko	(vardas ir pavardė)		
	(geodezininko kv.paž.Nr.)	(parašas)	(data)
Matavimus atliko	(vardas ir pavardė)		
	(geodezininko kv.paž.Nr.)	(parašas)	(data)