Liet. nuot. tinkl., dren.	Lietaus nuotekų, drenažo šulinys	7
(inžinerinio tinklo pavadinimas)	(įrenginio pavadinimas)	(įrenginio numeris)

Vilniaus m. sav., Vilniaus m., Darbininkų g. 14
(adresas)

76310069
(LKS-94 M 1:500 plano numeris)

ĮRENGINIO PJŪVIAI (matmenys duoti m)

Vertikalinis

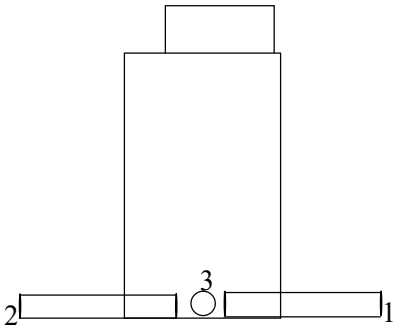

Horizontalinis

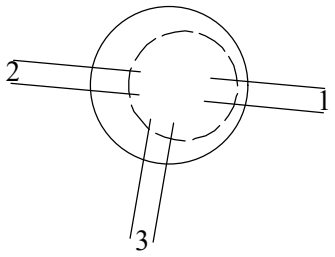

SĄSAJOS SCHEMA

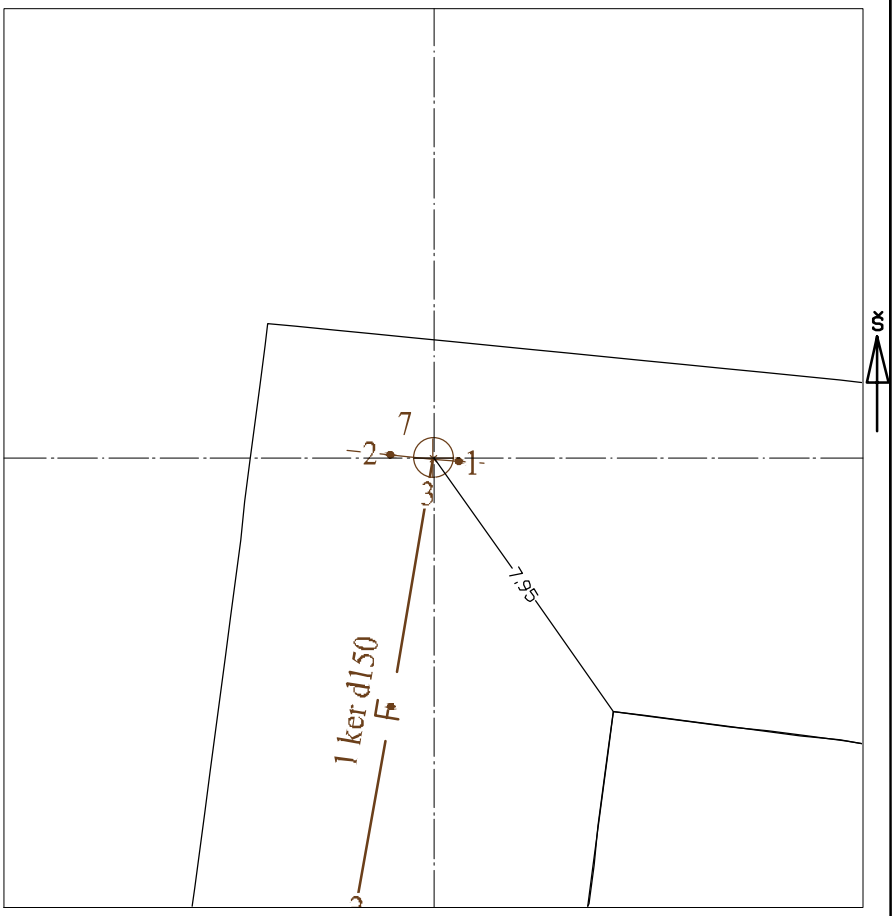

Pavadinimas		Medžiaga	Skersmuo arba matm., mm		Atstumas nuo dangčio, m		Altitudė
Dangtis		bet	650				168.26
Žemė		grunt					
Sienos		bet					
Lubos		bet					
Dugnas		bet	1000		3.14		165.12
Vamzdžiai	Nr. 1	ker	Išorinis	150	Viršus	2.97	165.29
			Vidinis		Apačia	3.12	165.14
	Nr. 2	ker	Išorinis	150	Viršus	2.99	165.27
			Vidinis		Apačia	3.14	165.12
	Nr. 3	ker	Išorinis	150	Viršus	2.97	165.29
			Vidinis		Apačia	3.12	165.14
	Nr. 4		Išorinis		Viršus		
			Vidinis		Apačia		
	Nr. 5		Išorinis		Viršus		
			Vidinis		Apačia		
	Nr. 6		Išorinis		Viršus		
			Vidinis		Apačia		
	Nr. 7		Išorinis		Viršus		
			Vidinis		Apačia		
	Nr. 8		Išorinis		Viršus		
			Vidinis		Apačia		
	Nr. 9		Išorinis		Viršus		
			Vidinis		Apačia		
	Nr. 10		Išorinis		Viršus		
			Vidinis		Apačia		
	Nr. 11		Išorinis		Viršus		
			Vidinis		Apačia		
	Nr. 12		Išorinis		Viršus		
			Vidinis		Apačia		

Lipynės: _____
(medžiaga, kiekis)

Ar yra vandens? Ne

Ar yra dujų? Ne

Pastabos:

X = 6059158.66; Y = 582018.69

Objektas:

Matavimus atliko	Aurimas Žurinskas (vardas ir pavardė)		
	1278 (geodezinės kv. pr. Nr.)	Parašas	2022-08-04 (data)
Matavimus atliko	(vardas ir pavardė)		
	(geodezinės kv. pr. Nr.)	(parašas)	(data)
Matavimus atliko	(vardas ir pavardė)		
	(geodezinės kv. pr. Nr.)	(parašas)	(data)