Buit. ir gamyb. nuot. tink.	Nuotekų kanalizacijos šulinys	3
(inžinerinio tinklo pavadinimas)	(įrenginio pavadinimas)	(įrenginio numeris)

Vilniaus m. sav., Vilniaus m., Vieversių g.	76310058
(adresas)	(LKS-94 M 1:500 plano numeris)

ĮRENGINIO PJŪVIAI (matmenys duoti m)

Vertikalinis

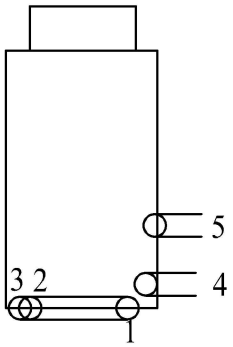

Horizontalinis

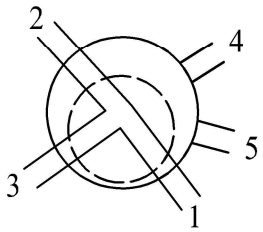

SĄSAJOS SCHEMA

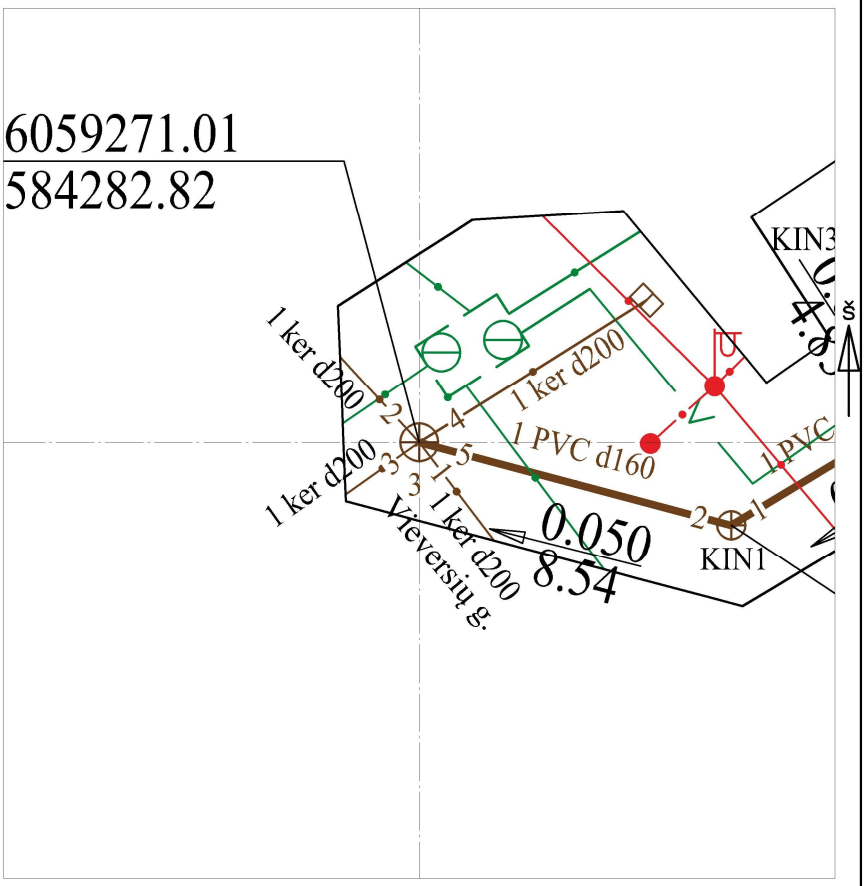

Pavadinimas		Medžiaga	Skersmuo arba matm., mm		Atstumas nuo dangčio, m		Altitudė
Dangtis		ket	640				190.72
Žemė		gr			0.00		190.72
Sienos		bet					
Lubos		bet	1000		0.50		190.22
Dugnas		bet	1000		2.51		188.21
Vamzdžiai	Nr. 1	ker	Išorinis	200	Viršus	2.43	188.29
			Vidinis		Apačia	2.63	188.09
	Nr. 2	ker	Išorinis	200	Viršus	2.43	188.29
			Vidinis		Apačia	2.63	188.09
	Nr. 3	ker	Išorinis	200	Viršus	2.43	188.29
			Vidinis		Apačia	2.63	188.09
	Nr. 4	ker	Išorinis	200	Viršus	2.31	188.41
			Vidinis		Apačia	2.51	188.21
	Nr. 5	PE	Išorinis	160	Viršus	1.34	189.38
			Vidinis		Apačia	1.50	189.22
	Nr. 6		Išorinis		Viršus		
			Vidinis		Apačia		
	Nr. 7		Išorinis		Viršus		
			Vidinis		Apačia		
	Nr. 8		Išorinis		Viršus		
			Vidinis		Apačia		
	Nr. 9		Išorinis		Viršus		
			Vidinis		Apačia		
	Nr. 10		Išorinis		Viršus		
			Vidinis		Apačia		
	Nr. 11		Išorinis		Viršus		
			Vidinis		Apačia		
	Nr. 12		Išorinis		Viršus		
			Vidinis		Apačia		

Lipynės: 4
(medžiaga, kiekis)

Ar yra vandens? Ne

Ar yra dujų? Ne

Pastabos:

X = 6059271.01; Y = 584282.82

Objektas:

Matavimus atliko	H. MISIUKAS (vardas ir pavardė)		
	1GKV-555 (geodezininko kv.paž.Nr.)	(parašas)	2022-09-06 (data)
Matavimus atliko	(vardas ir pavardė)		
	(geodezininko kv.paž.Nr.)	(parašas)	(data)
Matavimus atliko	(vardas ir pavardė)		
	(geodezininko kv.paž.Nr.)	(parašas)	(data)