Buit. ir gamyb. nuot. tink.	Buitinio ir gamybinio nuotakyno šulinys	6
(inžinerinio tinklo pavadinimas)	(įrenginio pavadinimas)	(įrenginio numeris)

Vakarinė g., Vilniaus m.	75330311
(adresas)	(LKS-94 M 1:500 plano numeris)

ĮRENGINIO PJŪVIAI (matmenys duoti m)

Vertikalusis

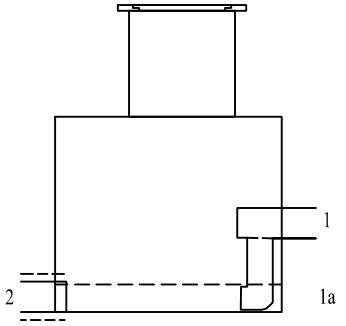

Horizontalusis

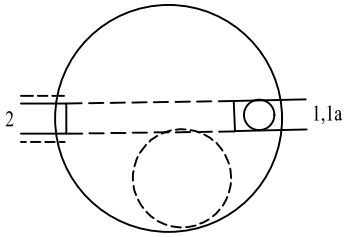

SĄSAJOS SCHEMA

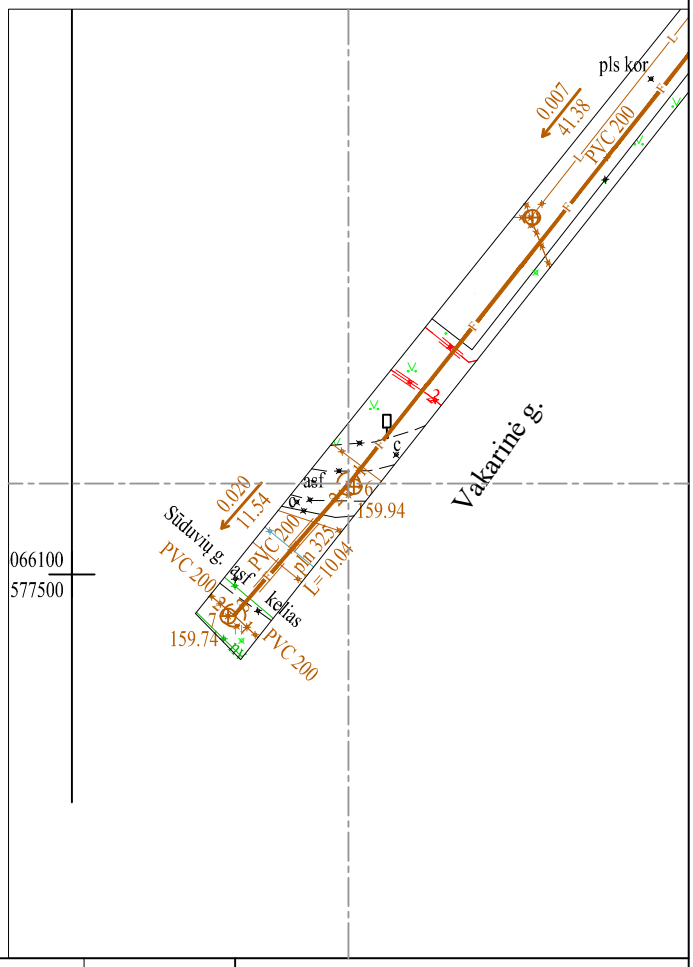

Pavadinimas	Medžiaga	Skersmuo arba matm., mm	Atstumas nuo dangčio, m	Altitudė
Dangtis	ket	650		159.94
Žemė	grunt		0.00	159.94
Sienos	bet			
Lubos	bet	1500	0.69	159.25
Dugnas	bet	1500	1.80	158.14

Vamzdžiai							
Nr. 1	PVC	Išorinis	200	Viršus			
		Vidinis		Apačia	1.48	158.46	
Nr. 2	PVC	Išorinis	200	Viršus			
		Vidinis		Apačia	1.98	157.96	
Nr. 3		Išorinis		Viršus			
		Vidinis		Apačia			
Nr. 4		Išorinis		Viršus			
		Vidinis		Apačia			
Nr. 5		Išorinis		Viršus			
		Vidinis		Apačia			
Nr. 6		Išorinis		Viršus			
		Vidinis		Apačia			
Nr. 7		Išorinis		Viršus			
		Vidinis		Apačia			
Nr. 8		Išorinis		Viršus			
		Vidinis		Apačia			
Nr. 9		Išorinis		Viršus			
		Vidinis		Apačia			
Nr. 10		Išorinis		Viršus			
		Vidinis		Apačia			
Nr. 11		Išorinis		Viršus			
		Vidinis		Apačia			
Nr. 12		Išorinis		Viršus			
		Vidinis		Apačia			

Lipynės: met., 7
(medžiaga, kiekis)

Ar yra vandens? Ne

Ar yra dujų? Ne

Pastabos:

X=6066105.99 / Y=577518.30

2-a kryptis dėkle Pln d325

Objektas:

Matavimus atliko	Algirdas Diska (vardas ir pavardė)		
	1GKV-470 (geodezininko kv. paž. Nr.)	(parašas)	2023-12-11 (data)
Matavimus atliko	(vardas ir pavardė)		
	(geodezininko kv. paž. Nr.)	(parašas)	(data)
Matavimus atliko	(vardas ir pavardė)		
	(geodezininko kv. paž. Nr.)	(parašas)	(data)