Buit. ir gamyb. nuot. tink.	Nuotekų kanalizacijos šulinys	3
(inžinerinio tinklo pavadinimas)	(įrenginio pavadinimas)	(įrenginio numeris)

Justiniškių g.
(adresas)

75330275
(LKS-94 M 1:500 plano numeris)

ĮRENGINIO PJŪVIAI (matmenys duoti m)

Vertikalinis

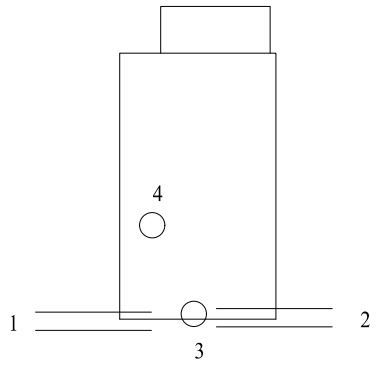

Horizontalinis

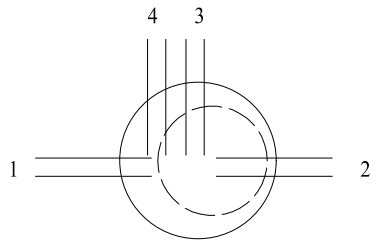

SĄSAJOS SCHEMA

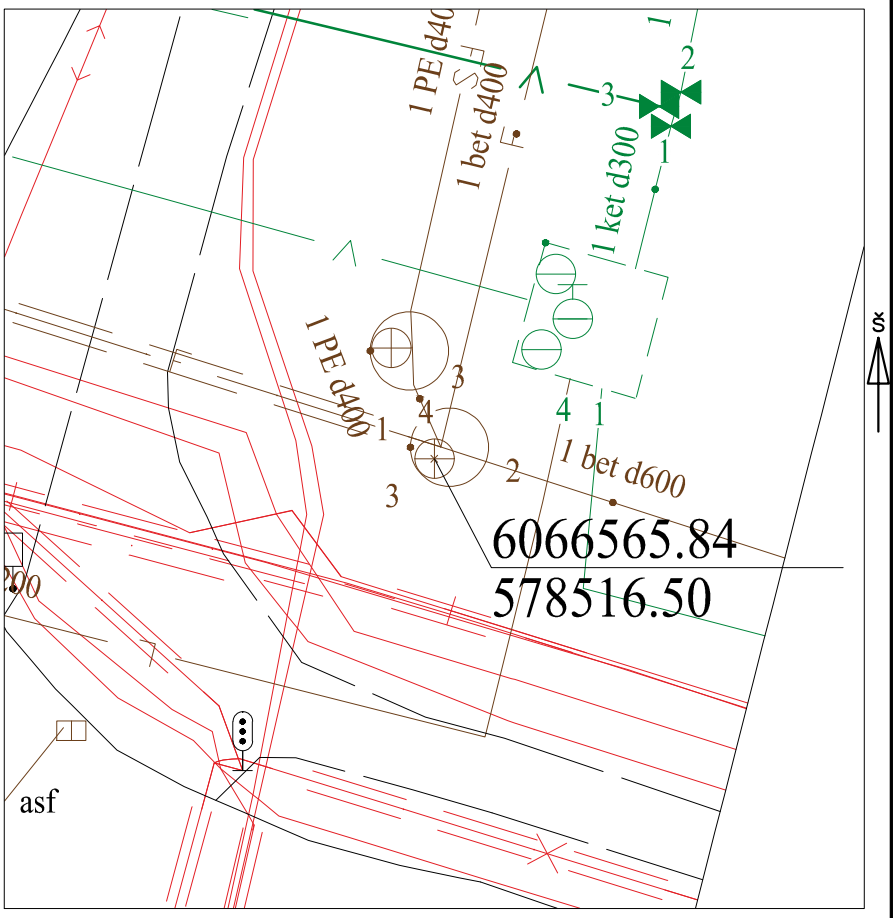

Pavadinimas		Medžiaga	Skersmuo arba matm., mm		Atstumas nuo dangčio, m		Altitudė
Dangtis		ket	650				170.71
Žemė		grunt			0.00		170.71
Sienos		bet					
Lubos		bet	1500		1.94		168.77
Dugnas		glžb	1500		4.04		166.67
Vamzdžiai	Nr. 1	arm	Išorinis	530	Viršus	4.03	166.68
			Vidinis		Apačia	4.56	166.15
	Nr. 2	bet	Išorinis	600	Viršus	3.96	166.75
			Vidinis		Apačia	4.56	166.15
	Nr. 3	bet	Išorinis	400	Viršus	3.95	166.76
			Vidinis		Apačia	4.35	166.36
	Nr. 4	PE	Išorinis	400	Viršus	2.10	168.61
			Vidinis		Apačia	2.50	168.21
	Nr. 5		Išorinis		Viršus		
			Vidinis		Apačia		
	Nr. 6		Išorinis		Viršus		
			Vidinis		Apačia		
	Nr. 7		Išorinis		Viršus		
			Vidinis		Apačia		
	Nr. 8		Išorinis		Viršus		
			Vidinis		Apačia		
	Nr. 9		Išorinis		Viršus		
			Vidinis		Apačia		
	Nr. 10		Išorinis		Viršus		
			Vidinis		Apačia		
	Nr. 11		Išorinis		Viršus		
			Vidinis		Apačia		
	Nr. 12		Išorinis		Viršus		
			Vidinis		Apačia		

Lipynės: 10
(medžiaga, kiekis)

Ar yra vandens? Ne

Ar yra dujų? Ne

Pastabos:

X = 6066565.84; Y = 578516.50

Objektas:

Matavimus atliko	J.Kašėta (vardas ir pavardė)		
	1GKV-395 (geodezininko kv.paž.Nr.)	(parašas)	2022-05-10 (data)
Matavimus atliko	(vardas ir pavardė)		
	(geodezininko kv.paž.Nr.)	(parašas)	(data)
Matavimus atliko	(vardas ir pavardė)		
	(geodezininko kv.paž.Nr.)	(parašas)	(data)