Buit. ir gamyb. nuot. tink.	Nuotekų kanalizacijos šulinys	1
(inžinerinio tinklo pavadinimas)	(įrenginio pavadinimas)	(įrenginio numeris)

Vilniaus m. sav., Bajorų k., Gojavietės g.	75330078
(adresas)	(LKS-94 M 1:500 plano numeris)

ĮRENGINIO PJŪVIAI (matmenys duoti m)

Vertikalinis

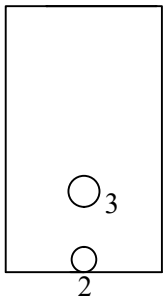

Horizontalinis

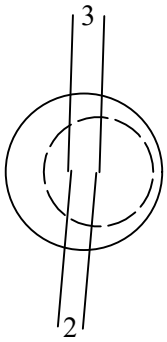

SĄSAJOS SCHEMA

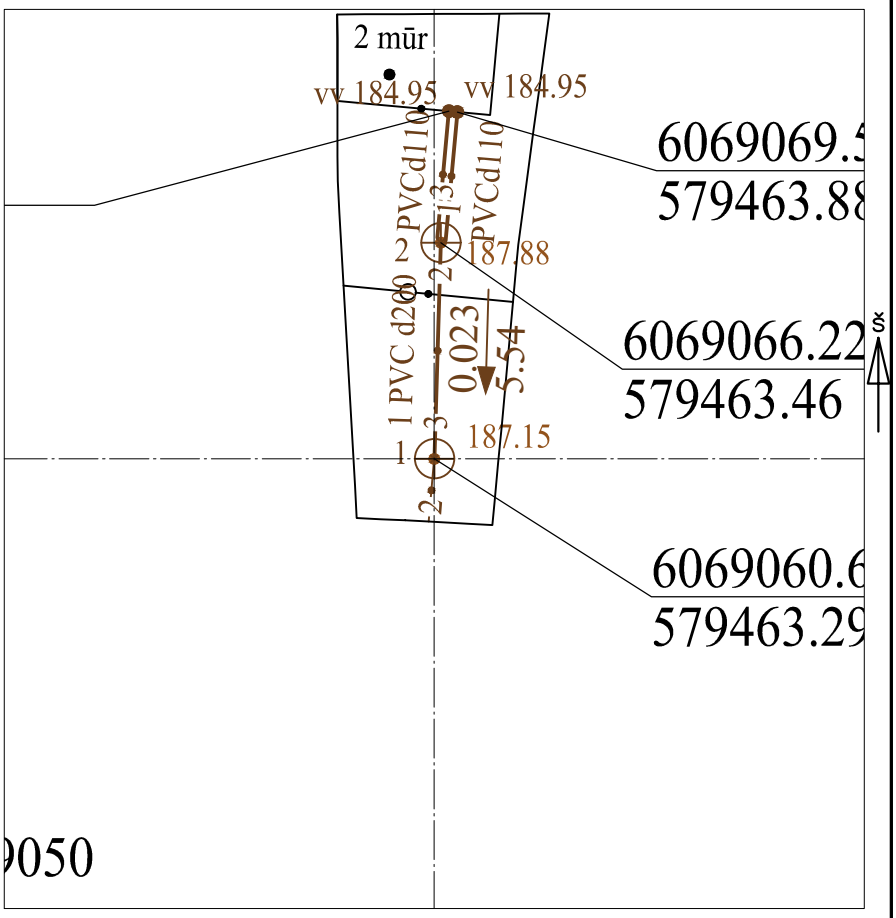

Pavadinimas	Medžiaga	Skersmuo arba matm., mm	Atstumas nuo dangčio, m	Altitudė
Dangtis	ket	320		187.15
Žemė	žemė		0.00	187.15
Sienos	PVC			
Lubos				187.15
Dugnas	PVC	350	3.27	183.88

Vamzdžiai						
Nr. 1		Išorinis		Viršus		
		Vidinis		Apačia		
Nr. 2	PVC	Išorinis	160	Viršus	3.11	184.04
		Vidinis		Apačia	3.27	183.88
Nr. 3	PVC	Išorinis	200	Viršus	2.39	184.76
		Vidinis		Apačia	2.59	184.56
Nr. 4		Išorinis		Viršus		
		Vidinis		Apačia		
Nr. 5		Išorinis		Viršus		
		Vidinis		Apačia		
Nr. 6		Išorinis		Viršus		
		Vidinis		Apačia		
Nr. 7		Išorinis		Viršus		
		Vidinis		Apačia		
Nr. 8		Išorinis		Viršus		
		Vidinis		Apačia		
Nr. 9		Išorinis		Viršus		
		Vidinis		Apačia		
Nr. 10		Išorinis		Viršus		
		Vidinis		Apačia		
Nr. 11		Išorinis		Viršus		
		Vidinis		Apačia		
Nr. 12		Išorinis		Viršus		
		Vidinis		Apačia		

Lipynės: -
(medžiaga, kiekis)

Ar yra vandens? Ne

Ar yra dujų? Ne

Pastabos:

X = 6069060.69; Y = 579463.29

Objektas:

Matavimus atliko	Marius Tenikaitis (vardas ir pavardė)		
	(geodezininko kv.paž.Nr.)	(parašas)	2022-06-27 (data)
Matavimus atliko	(vardas ir pavardė)		
	(geodezininko kv.paž.Nr.)	(parašas)	(data)
Matavimus atliko	(vardas ir pavardė)		
	(geodezininko kv.paž.Nr.)	(parašas)	(data)