Buit. ir gamyb. nuot. tink.	Nuotekų kanalizacijos šulinys	5
(inžinerinio tinklo pavadinimas)	(įrenginio pavadinimas)	(įrenginio numeris)

Vilniaus m. sav., Tarandės k.
(adresas)

75330030
(LKS-94 M 1:500 plano numeris)

ĮRENGINIO PJŪVIAI (matmenys duoti m)

Vertikalinis

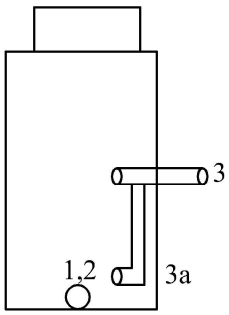

Horizontalinis

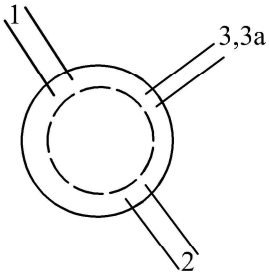

SĄSAJOS SCHEMA

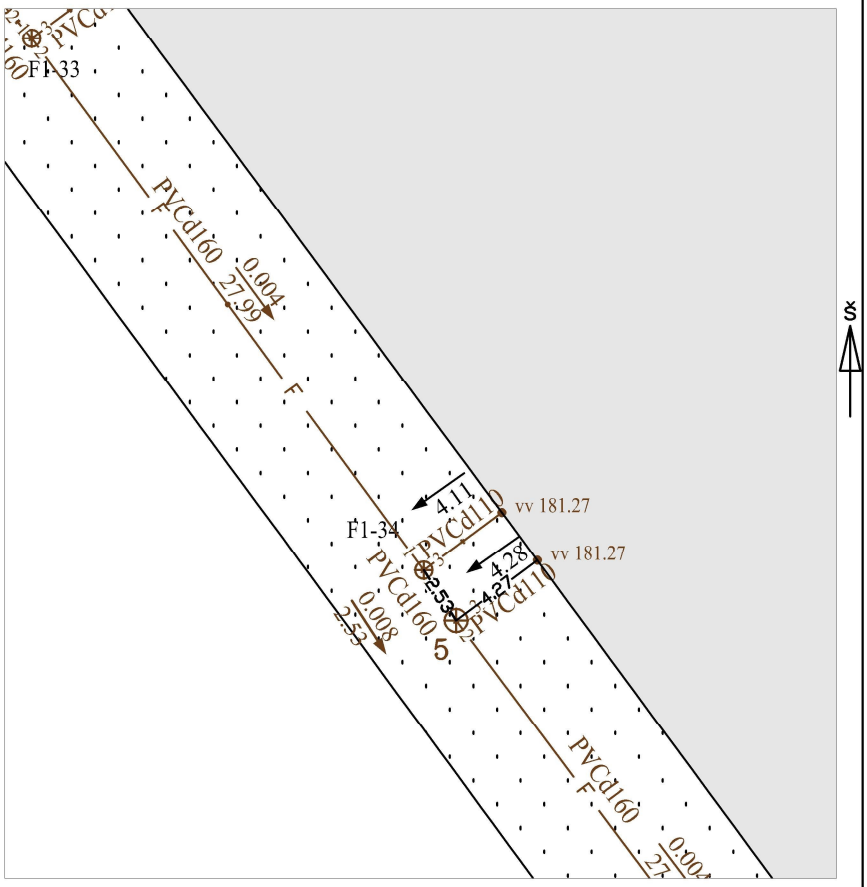

Pavadinimas		Medžiaga	Skersmuo arba matm., mm		Atstumas nuo dangčio, m		Altitudė
Dangtis		Ketus	650				183.22
Žemė		Gruntas			0.00		183.22
Sienos		Betonas					
Lubos		Betonas	1000		0.40		182.82
Dugnas		Betonas	1000		1.87		181.35
Vamzdžiai	Nr. 1	PVC	Išorinis	160	Viršus	1.64	181.58
			Vidinis		Apačia	1.80	181.42
	Nr. 2	PVC	Išorinis	160	Viršus	1.64	181.58
			Vidinis		Apačia	1.80	181.42
	Nr. 3	PVC	Išorinis	110	Viršus	0.99	182.23
			Vidinis		Apačia	1.10	182.12
	Nr. 3a	PVC	Išorinis	110	Viršus	1.61	181.61
			Vidinis		Apačia	1.72	181.50
	Nr. 5		Išorinis		Viršus		
			Vidinis		Apačia		
	Nr. 6		Išorinis		Viršus		
			Vidinis		Apačia		
	Nr. 7		Išorinis		Viršus		
			Vidinis		Apačia		
	Nr. 8		Išorinis		Viršus		
			Vidinis		Apačia		
	Nr. 9		Išorinis		Viršus		
			Vidinis		Apačia		
	Nr. 10		Išorinis		Viršus		
			Vidinis		Apačia		
	Nr. 11		Išorinis		Viršus		
			Vidinis		Apačia		
	Nr. 12		Išorinis		Viršus		
			Vidinis		Apačia		

Lipynės: 6
(medžiaga, kiekis)

Ar yra vandens? Ne

Ar yra dujų? Ne

Pastabos:

X = 6069602.80; Y = 577483.27

Objektas:

Matavimus atliko	D. Kizalus (vardas ir pavardė)		
	1GKV-1460 (geodezininko kv.paž.Nr.)	(parašas)	2022-01-11 (data)
Matavimus atliko	(vardas ir pavardė)		
	(geodezininko kv.paž.Nr.)	(parašas)	(data)
Matavimus atliko	(vardas ir pavardė)		
	(geodezininko kv.paž.Nr.)	(parašas)	(data)