Buit. ir gamyb. nuot. tink.	Nuotekų kanalizacijos šulinys	6
(inžinerinio tinklo pavadinimas)	(įrenginio pavadinimas)	(įrenginio numeris)

Savanorių pr. 218A, Vilniaus m. sav., Vilniaus m.	75310252
(adresas)	(LKS-94 M 1:500 plano numeris)

ĮRENGINIO PJŪVIAI (matmenys duoti m)

Vertikalinis

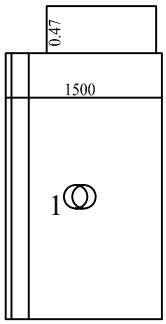

Horizontalinis

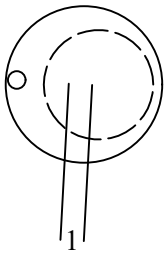

SĄSAJOS SCHEMA

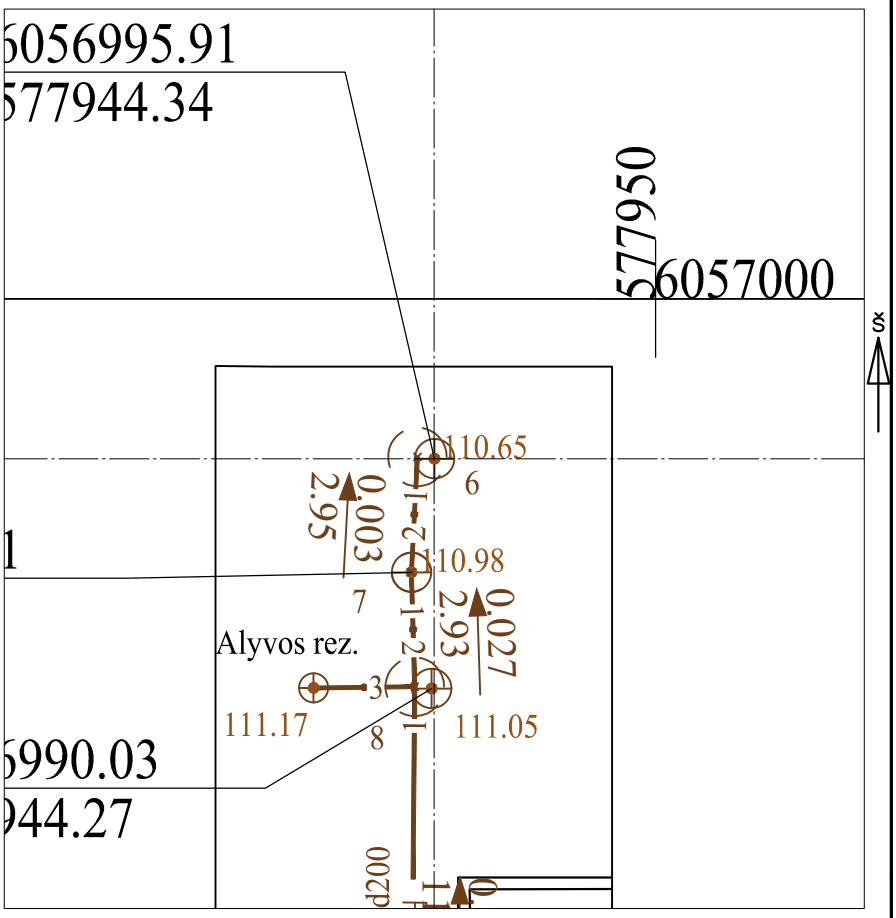

Pavadinimas	Medžiaga	Skersmuo arba matm., mm		Atstumas nuo dangčio, m		Altitudė
Dangtis	ket	650				110.62
Žemė	gr			0.00		110.62
Sienos	bet					
Lubos	bet	650		0.47		110.15
Dugnas	bet	1500		2.38		108.24
Vamzdžiai Nr. 1	PVC	Išorinis	160	Viršus	1.48	109.14
		Vidinis		Apačia	1.64	108.98
Nr. 2		Išorinis		Viršus		
		Vidinis		Apačia		
Nr. 3		Išorinis		Viršus		
		Vidinis		Apačia		
Nr. 4		Išorinis		Viršus		
		Vidinis		Apačia		
Nr. 5		Išorinis		Viršus		
		Vidinis		Apačia		
Nr. 6		Išorinis		Viršus		
		Vidinis		Apačia		
Nr. 7		Išorinis		Viršus		
		Vidinis		Apačia		
Nr. 8		Išorinis		Viršus		
		Vidinis		Apačia		
Nr. 9		Išorinis		Viršus		
		Vidinis		Apačia		
Nr. 10		Išorinis		Viršus		
		Vidinis		Apačia		
Nr. 11		Išorinis		Viršus		
		Vidinis		Apačia		
Nr. 12		Išorinis		Viršus		
		Vidinis		Apačia		

Lipynės: 6
(medžiaga, kiekis)

Ar yra vandens? Taip

Ar yra dujų? Ne

Pastabos:

X = 6056995.91; Y = 577944.34

Šulinyje yra išsiurbimo prietaisas

Objektas:
Vandens išsiurbimo šul.

Matavimus atliko	M. Vanagas (vardas ir pavardė)		
	- (geodezininko kv.paž.Nr.)	(parašas)	2022-06-03 (data)
Matavimus atliko	I. Razbadauskas (vardas ir pavardė)		
	1GKV-1122 (geodezininko kv.paž.Nr.)	(parašas)	2022-06-03 (data)
Matavimus atliko	(vardas ir pavardė)		
	(geodezininko kv.paž.Nr.)	(parašas)	(data)