Buit. ir gamyb. nuot. tink.	Nuotekų kanalizacijos šulinys	3
(inžinerinio tinklo pavadinimas)	(įrenginio pavadinimas)	(įrenginio numeris)

Vilniaus m. sav., Vilniaus m., Jočionių g.	75310021
(adresas)	(LKS-94 M 1:500 plano numeris)

ĮRENGINIO PJŪVIAI (matmenys duoti m)

Vertikalinis

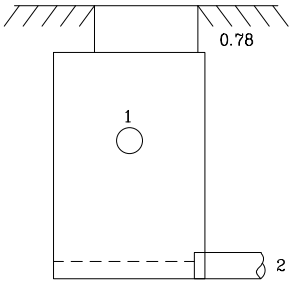

Horizontalinis

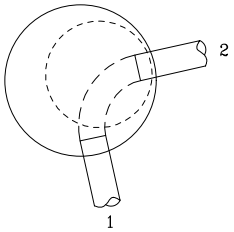

SĄSAJOS SCHEMA

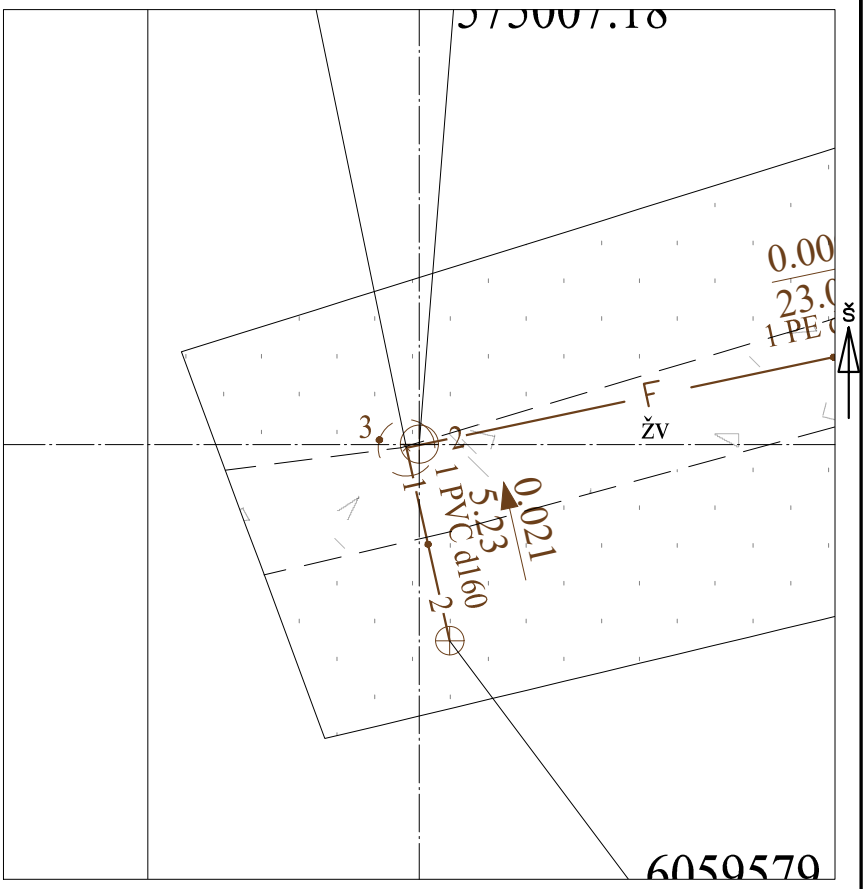

Pavadinimas	Medžiaga	Skersmuo arba matm., mm	Atstumas nuo dangčio, m	Altitudė
Dangtis	ket	670		133.42
Žemė	grunt		0.00	133.42
Sienos	bet			
Lubos	bet	1500	0.78	132.64
Dugnas	bet	1500	3.65	129.77

Vamzdžiai

	Medžiaga	Skersmuo		Atstumas nuo dangčio, m		Altitudė
Nr. 1	PVC	Išorinis		Viršus		
		Vidinis	160	Apačia	1.33	132.09
Nr. 2	PE	Išorinis		Viršus		
		Vidinis	200	Apačia	3.79	129.63
Nr. 3		Išorinis		Viršus		
		Vidinis		Apačia		
Nr. 4		Išorinis		Viršus		
		Vidinis		Apačia		
Nr. 5		Išorinis		Viršus		
		Vidinis		Apačia		
Nr. 6		Išorinis		Viršus		
		Vidinis		Apačia		
Nr. 7		Išorinis		Viršus		
		Vidinis		Apačia		
Nr. 8		Išorinis		Viršus		
		Vidinis		Apačia		
Nr. 9		Išorinis		Viršus		
		Vidinis		Apačia		
Nr. 10		Išorinis		Viršus		
		Vidinis		Apačia		
Nr. 11		Išorinis		Viršus		
		Vidinis		Apačia		
Nr. 12		Išorinis		Viršus		
		Vidinis		Apačia		

Lipynės: 12
(medžiaga, kiekis)

Ar yra vandens? Ne

Ar yra dujų? Ne

Pastabos:

X = 6059584.63; Y = 575006.84

Objektas:

Matavimus atliko	M.Čereškinas (vardas ir pavardė)		
	1GKV-1597 (geodezininko kv.paž.Nr.)	(parašas)	2023-06-19 (data)
Matavimus atliko	(vardas ir pavardė)		
	(geodezininko kv.paž.Nr.)	(parašas)	(data)
Matavimus atliko	(vardas ir pavardė)		
	(geodezininko kv.paž.Nr.)	(parašas)	(data)