Buit. ir gamyb. nuot. tink.	Nuotekų kanalizacijos šulinys	106
(inžinerinio tinklo pavadinimas)	(įrenginio pavadinimas)	(įrenginio numeris)

Kuro g., Vilniaus m. sav., Vilniaus m.
(adresas)

74310096
(LKS-94 M 1:500 plano numeris)

ĮRENGINIO PJŪVIAI (matmenys duoti m)

Vertikalinis

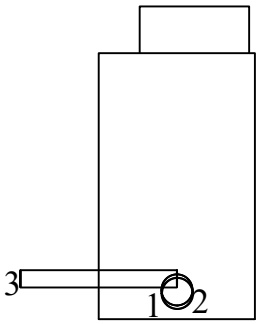

Horizontalinis

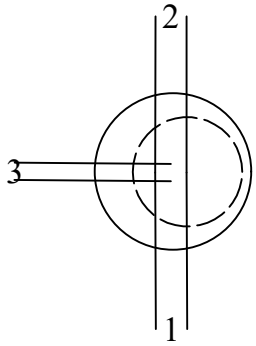

SĄSAJOS SCHEMA

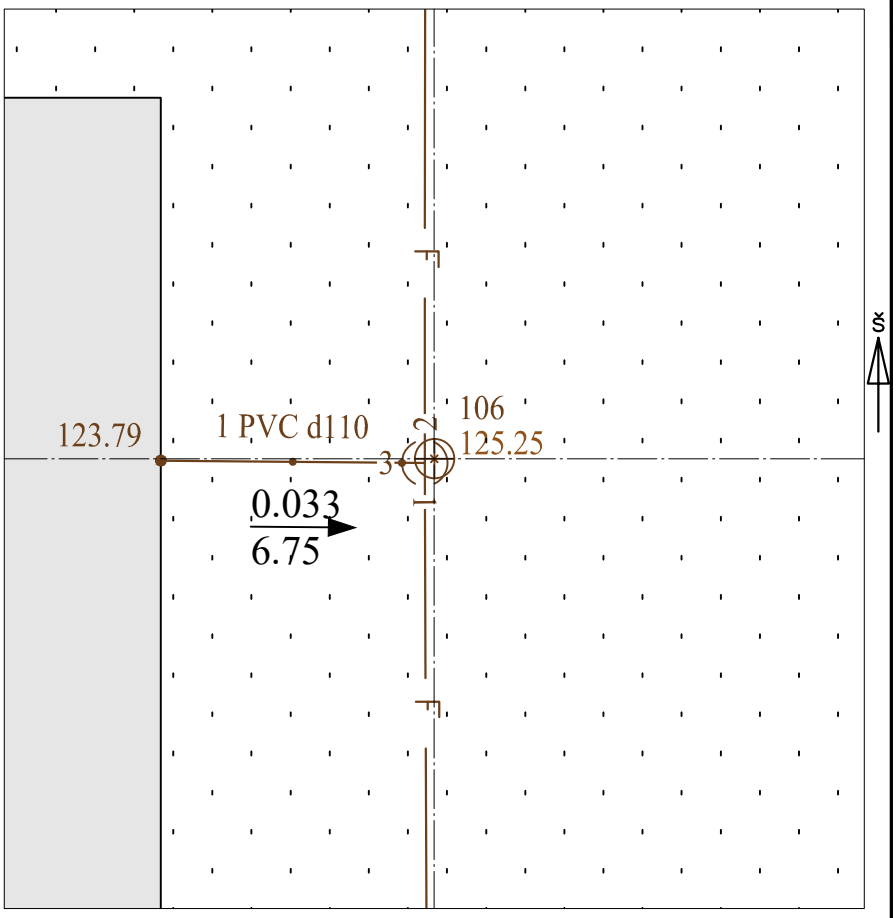

Pavadinimas		Medžiaga	Skersmuo arba matm., mm		Atstumas nuo dangčio, m		Altitudė
Dangtis		ket	650				125.25
Žemė		tr			0.00		125.25
Sienos		bet					
Lubos		bet	1000		0.21		125.04
Dugnas		bet	1000		1.87		123.38
Vamzdžiai	Nr. 1	PP	Išorinis	200	Viršus	1.61	123.64
			Vidinis		Apačia	1.81	123.44
	Nr. 2	PP	Išorinis	200	Viršus	1.59	123.66
			Vidinis		Apačia	1.79	123.46
	Nr. 3	PVC	Išorinis	110	Viršus	1.57	123.68
			Vidinis		Apačia	1.68	123.57
	Nr. 4		Išorinis		Viršus		
			Vidinis		Apačia		
	Nr. 5		Išorinis		Viršus		
			Vidinis		Apačia		
	Nr. 6		Išorinis		Viršus		
			Vidinis		Apačia		
	Nr. 7		Išorinis		Viršus		
			Vidinis		Apačia		
	Nr. 8		Išorinis		Viršus		
			Vidinis		Apačia		
	Nr. 9		Išorinis		Viršus		
			Vidinis		Apačia		
	Nr. 10		Išorinis		Viršus		
			Vidinis		Apačia		
	Nr. 11		Išorinis		Viršus		
			Vidinis		Apačia		
	Nr. 12		Išorinis		Viršus		
			Vidinis		Apačia		

Lipynės: yra
(medžiaga, kiekis)

Ar yra vandens? Ne

Ar yra dujų? Ne

Pastabos:

X = 6058856.58; Y = 573963.67

Objektas:

Matavimus atliko	M.Šliogeris (vardas ir pavardė)		
	1GKV-1804 (geodezininko kv.paž.Nr.)	(parašas)	2023-07-19 (data)
Matavimus atliko	(vardas ir pavardė)		
	(geodezininko kv.paž.Nr.)	(parašas)	(data)
Matavimus atliko	(vardas ir pavardė)		
	(geodezininko kv.paž.Nr.)	(parašas)	(data)