Buit. ir gamyb. nuot. tink.	Nuotekų kanalizacijos šulinys	13
(inžinerinio tinklo pavadinimas)	(įrenginio pavadinimas)	(įrenginio numeris)

Vilniaus m. sav., Vilniaus m., Senasis Gardino pl.	74300094
(adresas)	(LKS-94 M 1:500 plano numeris)

ĮRENGINIO PJŪVIAI (matmenys duoti m)

Vertikalinis

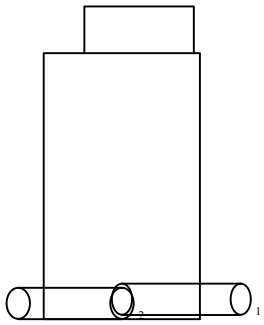

Horizontalinis

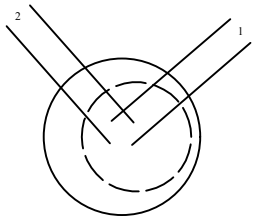

SĄSAJOS SCHEMA

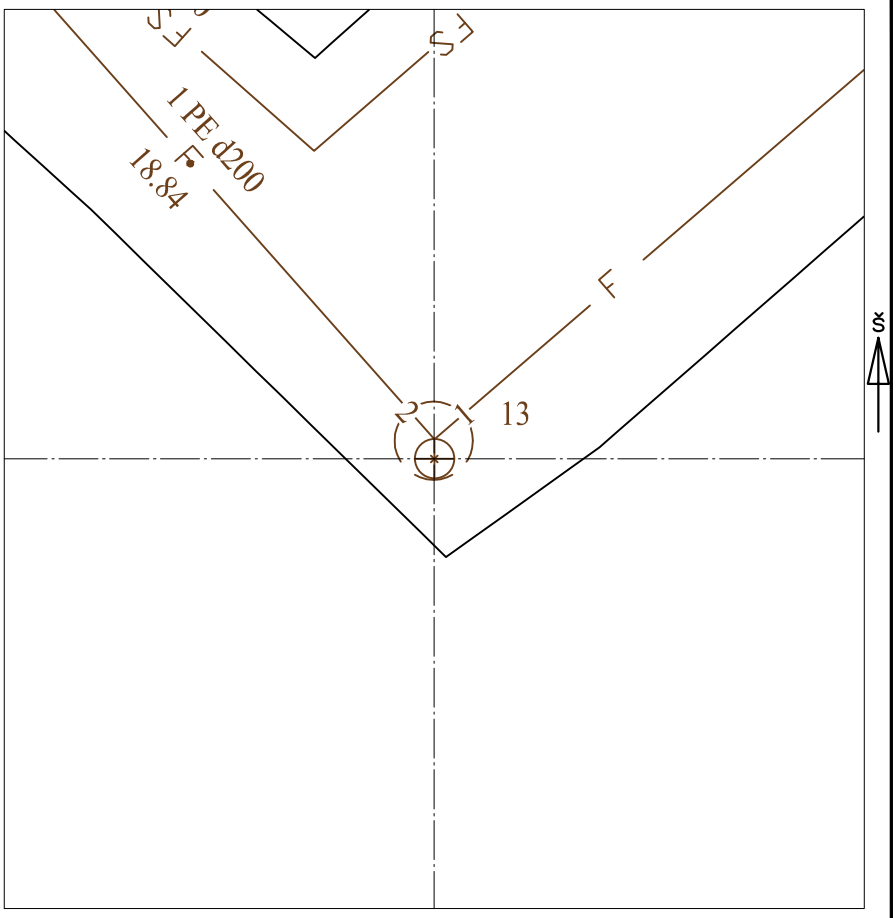

Pavadinimas	Medžiaga	Skersmuo arba matm., mm	Atstumas nuo dangčio, m	Altitudė
Dangtis	ket	650		122.83
Žemė	grunt		0.00	122.83
Sienos	bet			
Lubos	bet	2000	0.60	122.23
Dugnas	bet	2000	2.25	120.58

Vamzdžiai							
Nr. 1	PE	Išorinis	200	Viršus	2.02	120.81
		Vidinis		Apačia	2.22	120.61
Nr. 2	PE	Išorinis	200	Viršus	2.05	120.78
		Vidinis		Apačia	2.25	120.58
Nr. 3		Išorinis		Viršus		
		Vidinis		Apačia		
Nr. 4		Išorinis		Viršus		
		Vidinis		Apačia		
Nr. 5		Išorinis		Viršus		
		Vidinis		Apačia		
Nr. 6		Išorinis		Viršus		
		Vidinis		Apačia		
Nr. 7		Išorinis		Viršus		
		Vidinis		Apačia		
Nr. 8		Išorinis		Viršus		
		Vidinis		Apačia		
Nr. 9		Išorinis		Viršus		
		Vidinis		Apačia		
Nr. 10		Išorinis		Viršus		
		Vidinis		Apačia		
Nr. 11		Išorinis		Viršus		
		Vidinis		Apačia		
Nr. 12		Išorinis		Viršus		
		Vidinis		Apačia		

Lipynės: 6
(medžiaga, kiekis)

Ar yra vandens? Ne

Ar yra dujų? Ne

Pastabos:

X = 6053762.67; Y = 573328.42

Objektas:

Matavimus atliko	R.Rasimavičius (vardas ir pavardė)		
	1-GKV-687 (geodezininko kv.paž.Nr.)	(parašas)	2022-06-01 (data)
Matavimus atliko	(vardas ir pavardė)		
	(geodezininko kv.paž.Nr.)	(parašas)	(data)
Matavimus atliko	(vardas ir pavardė)		
	(geodezininko kv.paž.Nr.)	(parašas)	(data)