Elektros tinklas	Elektros komunikacijų šulinys	1
(inžinerinio tinklo pavadinimas)	(įrenginio pavadinimas)	(įrenginio numeris)

Kalvarijų g. 204B, Vilnius, Vilniaus m. sav.
(adresas)

76330391
(LKS-94 M 1:500 plano numeris)

ĮRENGINIO PJŪVIAI (matmenys duoti m)

Vertikalinis

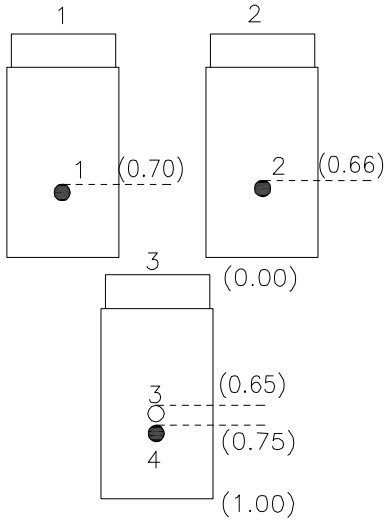

Horizontalinis

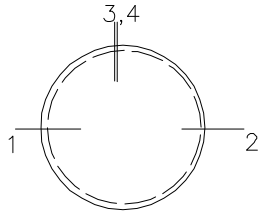

SĄSAJOS SCHEMA

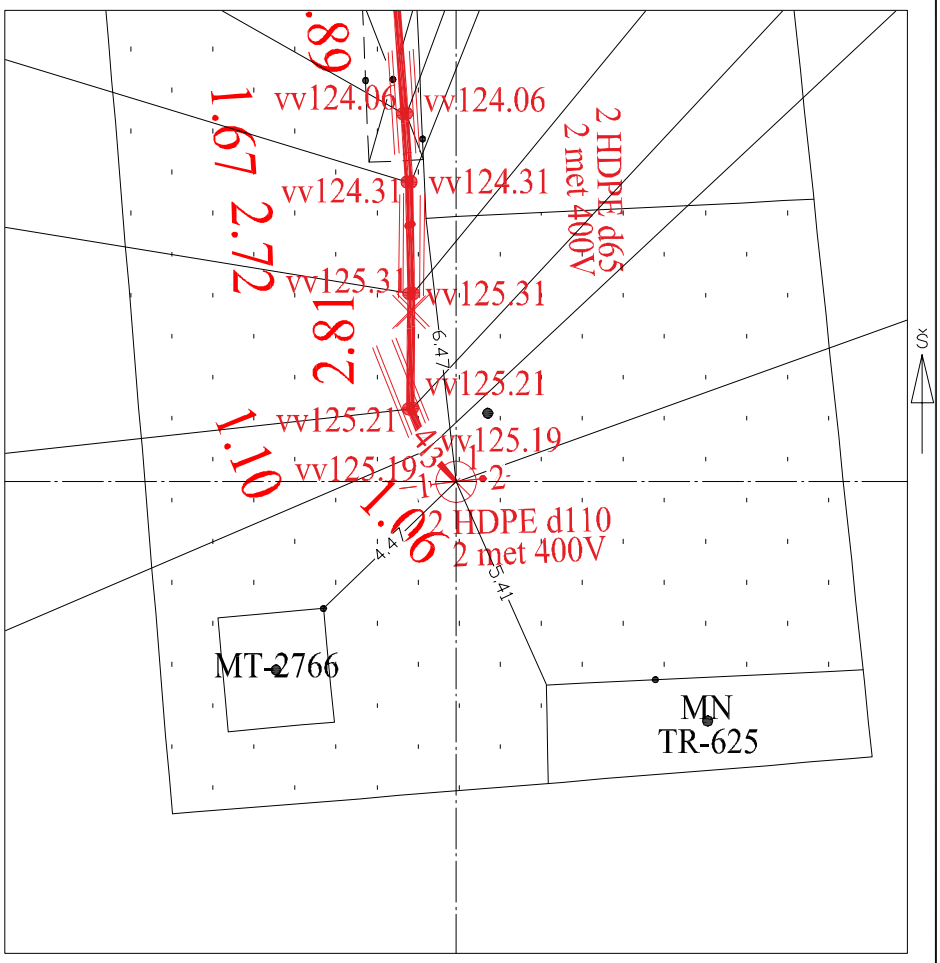

Pavadinimas	Medžiaga	Skersmuo arba matm., mm	Atstumas nuo dangčio, m	Altitudė
Dangtis	Ketus	650		125.86
Žemė	grunt		0.00	125.86
Sienos	bet			
Lubos				
Dugnas	bet	700	1.00	124.86

Vamzdžiai

Nr. 1	HDPE	Išorinis	110/3kab	Viršus	0.70	125.16
		Vidinis		Apačia		
Nr. 2	HDPE	Išorinis	110/1kab	Viršus	0.66	125.20
		Vidinis		Apačia		
Nr. 3	HDPE	Išorinis	65	Viršus	0.67	125.19
		Vidinis		Apačia		
Nr. 4	HDPE	Išorinis	65/2kab	Viršus	0.75	125.11
		Vidinis		Apačia		
Nr. 5		Išorinis		Viršus		
		Vidinis		Apačia		
Nr. 6		Išorinis		Viršus		
		Vidinis		Apačia		
Nr. 7		Išorinis		Viršus		
		Vidinis		Apačia		
Nr. 8		Išorinis		Viršus		
		Vidinis		Apačia		
Nr. 9		Išorinis		Viršus		
		Vidinis		Apačia		
Nr. 10		Išorinis		Viršus		
		Vidinis		Apačia		
Nr. 11		Išorinis		Viršus		
		Vidinis		Apačia		
Nr. 12		Išorinis		Viršus		
		Vidinis		Apačia		

Lipynės: Yra smėlio
(medžiaga, kiekis)

Ar yra vandens? Ne

Ar yra dujų? Ne

Pastabos:

X = 6065156.50; Y = 582730.93
LAS07
Gylis pamatuotas iki pripiltų žemių.

Objektas:

Matavimus atliko	M.Ringelevičius (vardas ir pavardė)		
	1GKV-1770 (geodezininko kv.paž.Nr.)	(parašas)	2022-06-27 (data)
Matavimus atliko	(vardas ir pavardė)		
	(geodezininko kv.paž.Nr.)	(parašas)	(data)
Matavimus atliko	(vardas ir pavardė)		
	(geodezininko kv.paž.Nr.)	(parašas)	(data)