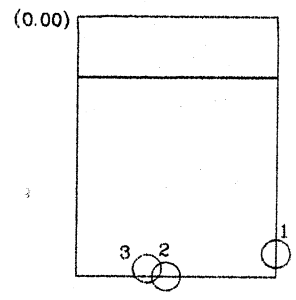
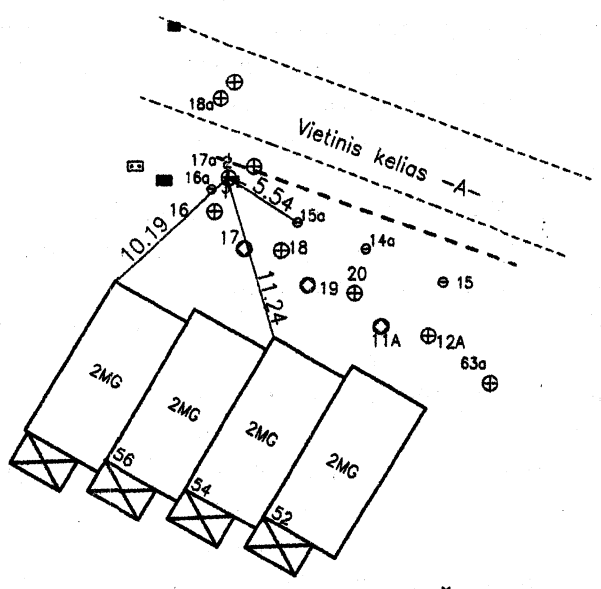
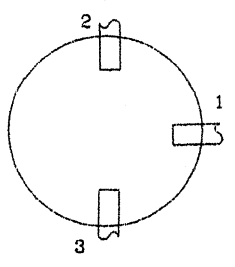


| | | |
|--------------------------------|-----------|-----------------------|
| Buitinė kanalizacija Nr. (17a) | KORTELE | 70-D-5 (76/33 - 0164) |
| (abrise) (plane) | | planšeto nomenklatura |
| 2019 | Vilnius | Prano Vaičičiaus |
| Įrenginio pastatymo metai | (miestas) | (gatvė) |

Vertikaliniai šulinio pjūviai :
(0.00)



Horizontalinis



Šulinio centro koordinatė
 x= 6067965.68
 y= 580716.89

| Pavadinimas | Medžiaga | Diametras mm | Atstumas nuo dangčio cm | Altitudės | Pastabos | |
|-------------|----------|--------------|-------------------------|-------------|--|---|
| Dangtis | Ket. | 650 | | 179.18 | Šulinio dangčio altitudė išmatuota esant neasfaltuotai ar kitai kietajai dangai. Paklojus dangą šulinio dangčio altitudė gali keistis. | |
| žemė | | | 0.00 | | | |
| Sienos | Bet. | 1500 | 0.00 | 179.18 | | |
| Dugnas | PVC | | 1.80 | 177.38 | | |
| Vamzdžiai | Nr.1 | PVC | 160 | Viršus 1.64 | 177.54 | Šulinio kortelė parengta LAS07. Aurimo Žurinsko individuali veikla pagal pažymėjimo Nr. 691550 Kvalifikacijos Pažymėjimo Nr.: 1GKV-1278 Objektas: Buitinių nuotekų šulinys pastatui Vilniaus m. sav. Verkių sen., Prano Vaičičiaus g. 36 Sudarė: geodezininkas A. Žurinskas Patikrino: |
| | | | | Apačia 1.80 | 177.38 | |
| | Nr.2 | PVC | 160 | Viršus 1.64 | 177.54 | |
| | | | | Apačia 1.80 | 177.38 | |
| | Nr.3 | PVC | 160 | Viršus 1.21 | 177.97 | |
| | | | | Apačia 1.32 | 177.86 | |
| | Nr.4 | | | Viršus | | |
| | | | | Apačia | | |
| | Nr.5 | | | Viršus | | |
| | | | | Apačia | | |
| | Nr.6 | | | Viršus | | |
| | | | | Apačia | | |
| | Nr.7 | | | Viršus | | |
| | | | | Apačia | | |
| | | | | | 2019.04.01 (kortelės sudarymo data) | |