21 92-D-6 Forma 37-6

Vandentiekis	Nr. (5) 181 (abrise) (plane) KORTELĖ	2 819
(Įrenginio - pavadinimas)		Planšeto nomenklatūra
(Įrenginio pastatymo metai)	Neman. n. plentas (Miestas) (gatvė)	

ŠULINIO PIŪVIAI: M 1:
(Išmatavimai duoti cm)

Vertikalinis:

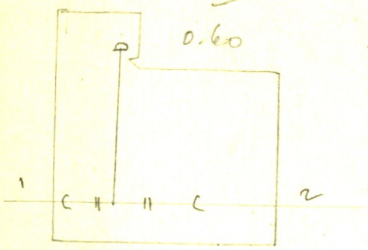

Horizontalinis:

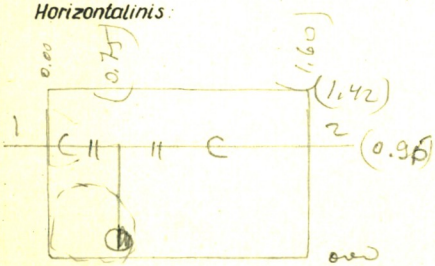

Pririšimo brėžinys:

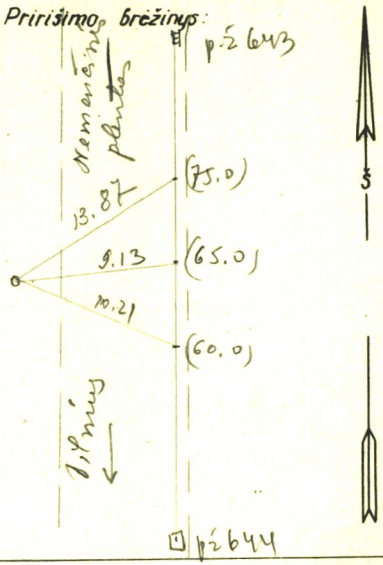

Pastabos

Pavadinimas	Medžiaga	Diametras mm	Atstumas nuo dangčio cm		Altitudės
Dangtis	bet	600			117.47
Žemė					
Sienos	bet				
Dugnas	bet		2,38		115.09
Vamzdžiai Nr. 1	bet	150	Viršus	1.78	115.69
			Apačia		
Nr. 2	—"—	150	Viršus	1.78	115.69
			Apačia		
Nr. 3			Viršus		
			Apačia		
Nr. 4			Viršus		
			Apačia		
Nr. 5			Viršus		
			Apačia		
Nr. 6			Viršus		
			Apačia		
Nr. 7			Viršus		
			Apačia		

Lipynės 4 (Medžiaga, kiekis)

Ar yra vandens? —

Ar yra dujų? —

KOMUNALINIO ŪKIO PROJEKTAVIMO INSTITUTAS

Objektas 525

Sudarė Vaitkus

Patikrino

1964 m. I mėn. 3 d.
(kortelės sudarymo data)