

Vandentiekio Nr. (63) 137 KORTELĖ

2792-C-14

(įrengimo pavadinimas)

(abrisė)

(plane)

Planšeto nomenklatura

(įrenginio pastatymo metal)

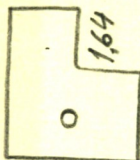
Vilnius, Žirmūnų

(miestas)

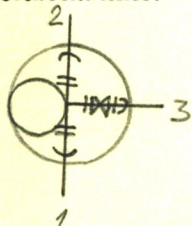
(gatvė)

Šulinio planai: M 1:
(išmatavimai duoti cm)

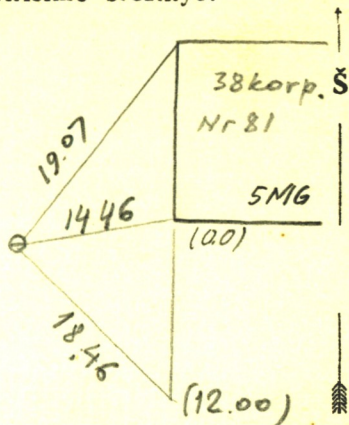
Vertikalinis:



Horizontalinis:



Pirijimo brėžinys:



Pastabos

Pavadinimas	Medžiaga	Diametras mm	Atstumas nuo dangčio cm	Altitudės	Lipynės <u>8</u> (medžiaga, kiekis)
Dangtis	šp	600		121,97	Ar yra vandens? _____
Žemė	grunta				Ar yra dujų? _____
Sienos	beton				
Dugnas	—	1.50	3.19	118,78	
Vamzdžiai	Nr. 1	šp.	150	Viršus 2,75 Apačia 119,22	
	Nr. 2	—	150	Viršus 2,75 Apačia 119,22	
	Nr. 3	—	100	Viršus 2,77 Apačia 119,20	
	Nr. 4			Viršus Apačia	
	Nr. 5			Viršus Apačia	
	Nr. 6			Viršus Apačia	
	Nr. 7			Viršus Apačia	
KOMUNALINIO ŪKIO PROJEKTAVIMO INSTITUTAS					Objektas: <u>2200</u>
					Sudarė <u>J. Mozgirdas</u>
					Patikrino _____
					1967 m. <u>5</u> mėn. <u>5</u> d. (kortelės sudarymo data)